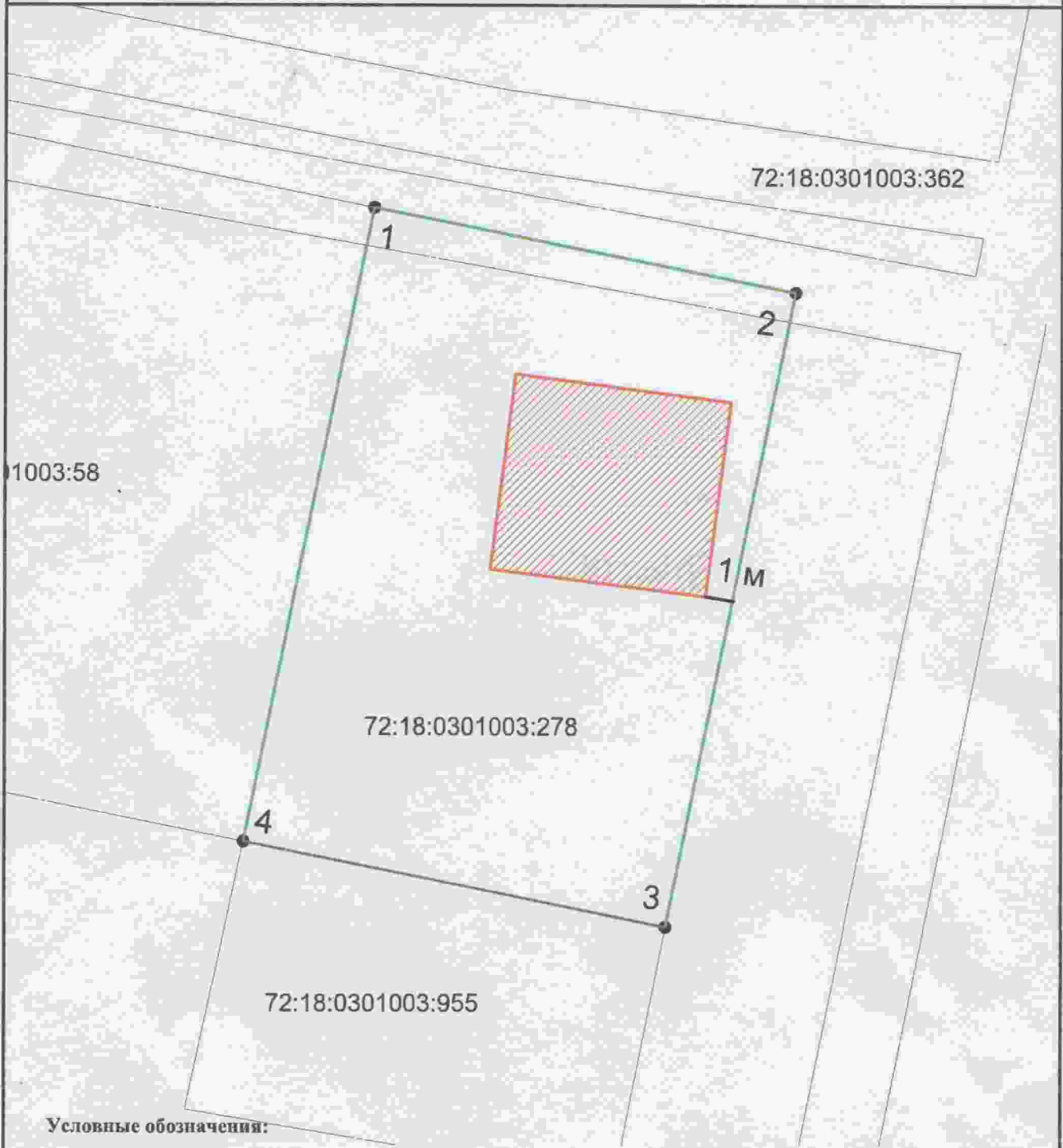





Схема планировочной организации земельного участка
М 1:500



Условные обозначения:

-  - границы земельного участка с кадастровым номером 72:18:0301003:278
-  - индивидуальный жилой дом
-  - характерная точка земельного участка

Координаты земельного участка

	x	y
1	597804,81	516441,23
2	597800,49	516462,82
3	597768,10	516456,20
4	597772,43	516434,61

Обоснование

В связи с расположением вдоль границы смежного участка хозяйственно-бытовой постройки расположенного по адресу: Тюменская область, Уватский район, с. Дельязинское, ул. Кедровая, 2, во избежание нарушения требований к объёмно-планировочным и конструктивным решениям предусмотренными сводами правил СП 4.13130.2009 п. 4.12 возникла необходимость сместить материковый объект капитального строительства к границе земельного участка в точках 2,3 согласно схеме планировочной организации земельного участка прилагаемой к заданию.