

Выписка из Единого государственного реестра недвижимости об основных характеристиках и зарегистрированных правах на объект недвижимости

Сведения об основных характеристиках объекта недвижимости

В Единый государственный реестр недвижимости внесены следующие сведения:

Помещение		Раздел 1 Лист 1	
Лист № 1 раздела 1	Вид объекта недвижимости	Всего листов раздела 1: 1	Всего листов выписки: 4
5 февраля 2021 г.		Всего разделов: 3	
Кадастровый номер:	72:18:0201001:3743		
Номер кадастрового квартала:	72:18:0201001		
Дата присвоения кадастрового номера:	25.12.2020		
Ранее присвоенный государственный учетный номер:	данные отсутствуют		
Адрес:	Российская Федерация, Тюменская область, Уватский муниципальный район, Соровое сельское поселение, поселок Демьянка, улица Пионерная, дом 4, квартира 9		
Площадь:	32		
Назначение:	Жилое		
Наименование:	Квартира		
Номер, тип этажа, на котором расположено помещение, машино-место	Этаж № 3		
Вид жилого помещения:	Квартира		
Кадастровая стоимость, руб:	310864.64		
Кадастровые номера иных объектов недвижимости, в пределах которых расположен объект недвижимости:	72:18:0201001:3742		
Виды разрешенного использования:	данные отсутствуют		
Сведения об отнесении жилого помещения к определенному виду жилых помещений специализированного жилищного фонда, к жилым помещениям наемного дома социального использования или наемного дома коммерческого использования:	данные отсутствуют		
Статус записи об объекте недвижимости:	Сведения об объекте недвижимости имеют статус "актуальные"		
Собые отметки:	данные отсутствуют		
Получатель выписки:	Общество с ограниченной ответственностью специализированный застройщик "Крылья" (представитель правообладателя), Правообладатель: Администрация Уватского муниципального района		
полное наименование должности		РОМАНОВА К.О.	
		инициалы, фамилия	

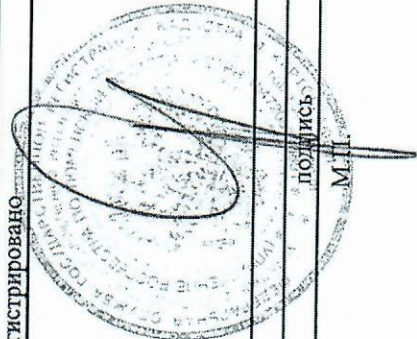


Выписка из Единого государственного реестра недвижимости об основных характеристиках и зарегистрированных правах на объект недвижимости

Сведения о зарегистрированных правах

Помещение		
вид объекта недвижимости		
Лист № 1 раздела 2	Всего листов раздела 2: 2	Всего разделов: 3
5 февраля 2021г.		Всего листов выписки: 4
Кадастровый номер: 72:18:0201001:3743		

1	Правообладатель (правообладатели):	1.1	Уватский муниципальный район Тюменской области
2	Вид, номер, дата и время государственной регистрации права:	2.1	Собственность 72:18:0201001:3743-72/051/2021-1 05.02.2021 14:39:55
3	Документы-основания	3.1	Передаточный акт жилого помещения, расположенного по адресу: Тюменская область, Уватский район, Соровое сельское поселение, поселок Демьянка, улица Пионерная, дом 4, квартира 9 от 18.01.2021 Разрешение на ввод объекта в эксплуатацию от 18.12.2020 № 72-517-002-2020 Муниципальный контракт приобретение жилого помещения (квартиры) путем участия в долевом строительстве многоквартирного дома в Уватском муниципальном районе от 20.11.2020 № 01673000245200002080001 Дополнительное соглашение к Муниципальному контракту № 01673000245200002080001 от 20.11.2020 приобретение жилого помещения (квартиры) путем участия в долевом строительстве многоквартирного дома в Уватском муниципальном районе от 07.12.2020 № 1 Дополнительное соглашение к муниципальному контракту №01673000245200002080001 от 20.11.2020 года на приобретение жилого помещения (квартиры) путем участия в долевом строительстве многоквартирного дома в Уватском муниципальном районе от 14.01.2021 № 2 данные отсутствуют
	Сведения об осуществлении государственной регистрации сделки, права, ограничения права без необходимого в силу закона согласия третьего лица, органа:	4.1	
	Ограничение прав и обременение объекта недвижимости:		не зарегистрировано



полное наименование должности	ПОЛНОСТЬЮ	ПОДПИСЬ	ПОЛНОСТЬЮ
			РОМАНОВА К.О.
			инициалы, фамилия

Помещение

вид объекта недвижимости

Всего листов выписки: 4

Всего разделов: 3

Всего листов раздела 2: 2


Лист № 2 раздела 2

5 февраля 2021 г.

Кадастровый номер:

72:18:0201001:3743

5	Заявленные в судебном порядке права требования:	данные отсутствуют
7	Сведения о возражении в отношении зарегистрированного права:	данные отсутствуют
8	Сведения о наличии решения об изъятии объекта недвижимости для государственных и муниципальных нужд:	данные отсутствуют
9	Сведения о невозможности государственной регистрации без личного участия правообладателя или его законного представителя:	данные отсутствуют
10	Правопритязания и сведения о наличии поступивших, но не рассмотренных заявлений о проведении государственной регистрации права (перехода, прекращения права), ограничения права или обременения объекта недвижимости, сделки в отношении объекта недвижимости:	отсутствуют



РОМАНОВА К.О.

инициалы, фамилия

подпись

М.П.

полное наименование должности

Выписка из Единого государственного реестра недвижимости об основных характеристиках и зарегистрированных правах на объект недвижимости
 План расположения помещений, машино-места на этаже (плане этажа)

Помещение

вид объекта недвижимости

Всего листов выписки: 4

Всего разделов: 3

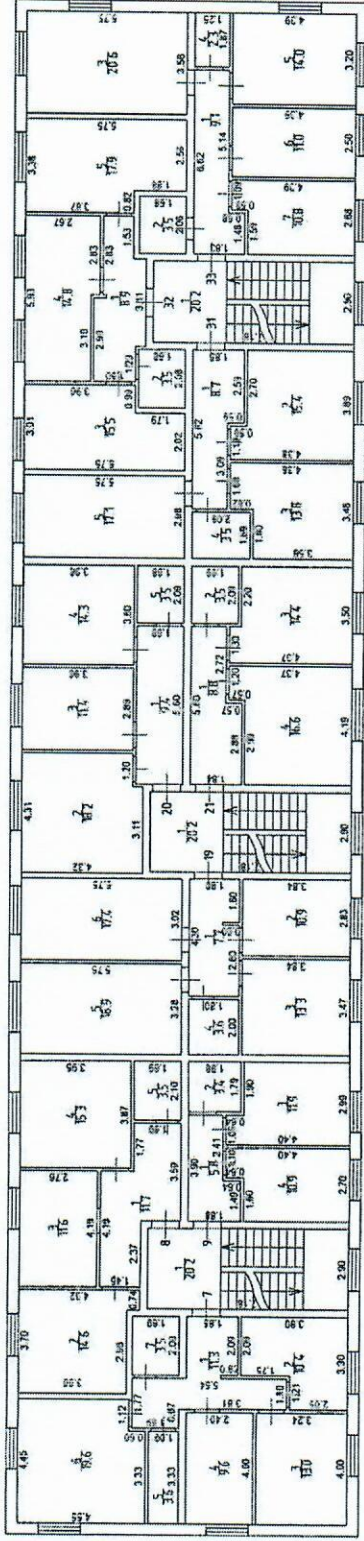
Всего листов раздела 5: 1

5 февраля 2021 г.

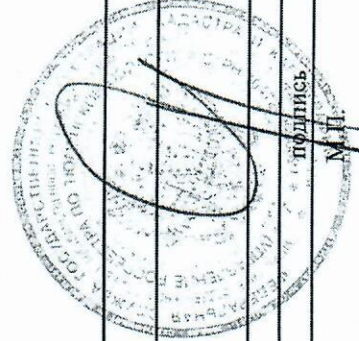
Номер этажа (этажей): 3

Кадастровый номер: 72:18:0201001:3743

3-й этаж



Масштаб 1:100



Масштаб 1

полное наименование должности

РОМАНОВА К.О.

инициалы, фамилия

подпись

МП