

Управление Федеральной службы государственной регистрации, кадастра и картографии по Томенской области
полное наименование органа регистрации прав

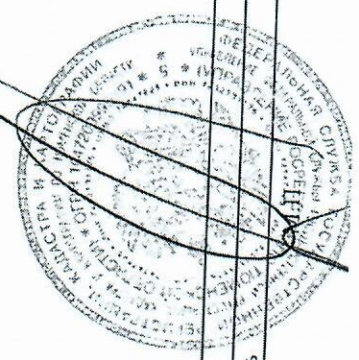
Выписка из Единого государственного реестра недвижимости об основных характеристиках и зарегистрированных правах на объект недвижимости

В Единый государственный реестр недвижимости внесены следующие сведения:

Лист №1 Раздел 1		Помещение		Раздел 1 Лист 1	
Всего листов раздела 1: 1		Вид объекта недвижимости		Всего листов выписки: 4	
4 февраля 2021г.		72:18:0201001:3778			
Кадастровый номер:		72:18:0201001:3778			
Номер кадастрового квартала:		72:18:0201001			
Дата присвоения кадастрового номера:		25.12.2020			
Ранее присвоенный государственный учетный номер:		данные отсутствуют			
Адрес:		Российская Федерация, Томенская область, Уватский муниципальный район, Соровое сельское поселение, поселок Демьянка, улица Пионерная, дом 4, квартира 4			
Площадь, м2:		71			
Назначение:		Жилое			
Наименование:		Квартира			
Номер, тип этажа, на котором расположено помещение, машино-место		Этаж №2			
Вид жилого помещения:		Квартира			
Кадастровая стоимость, руб:		689730.92			
Кадастровые номера иных объектов недвижимости, в пределах которых расположен объект недвижимости:		72:18:0201001:3742			
Виды разрешенного использования:		данные отсутствуют			
Сведения об отнесении жилого помещения к определенному виду жилых помещений специализированного жилищного фонда, к жилым помещениям наемного дома социального использования или наемного дома коммерческого использования:		данные отсутствуют			
Статус записи об объекте недвижимости:		Сведения об объекте недвижимости имеют статус "актуальные"			
Особые отметки:		данные отсутствуют			
Получатель выписки:		Общество с ограниченной ответственностью специализированный застройщик "Крылья" (представитель правообладателя), Правообладатель: Администрация Уватского муниципального района			
полное наименование должности		подпись		инициалы, фамилия И.С. ДУМПАЧЕНКО	

Помещение	
Лист №1 Раздел 2	вид объекта недвижимости
4 февраля 2021г.	Всего листов раздела 2: 2
Кадастровый номер:	Всего разделов: 3
	Всего листов выписки: 4
	72:18:0201001:3778

1	Правообладатель (правообладатели):	1.1	Уватский муниципальный район
2	Вид, номер и дата государственной регистрации права:	2.1	Собственность 72:18:0201001:3778-72/044/2021-1 04.02.2021 17:15:40
3	Документы-основания	3.1	Передаточный акт жилого помещения, расположенного по адресу: Тюменская область, Уватский район, Соровое сельское поселение, поселок Демьянка, улица Пионерная, дом 4, квартира 4, Выдан 18.01.2021 Муниципальный контракт приобретение жилого помещения (квартиры) путем участия в долевом строительстве многоквартирного дома в Уватском муниципальном районе, № 01673000245200002280001, Выдан 23.11.2020 Дополнительное соглашение к Муниципальному контракту № 01673000245200002280001 от 23.11.2020 года на приобретение жилого помещения (квартиры) путем участия в долевом строительстве многоквартирного дома в Уватском муниципальном районе, № 1, Выдан 07.12.2020 Дополнительное соглашение к муниципальному контракту №01673000245200002280001 от 23.11.2020 года на приобретение жилого помещения (квартиры) путем участия в долевом строительстве многоквартирного дома в Уватском муниципальном районе, № 2, Выдан 14.01.2021 Разрешение на ввод объекта в эксплуатацию, № 72-517-002-2020, Выдан 18.12.2020 администрация Уватского муниципального района
4	Ограничение прав и обременение объекта недвижимости:	не зарегистрировано	



ПОЛНОЕ НАИМЕНОВАНИЕ ДОЛЖНОСТИ	ПОДПИСЬ
	И.С. ДУМЛАЧЕНКО

Помещение

вид объекта недвижимости

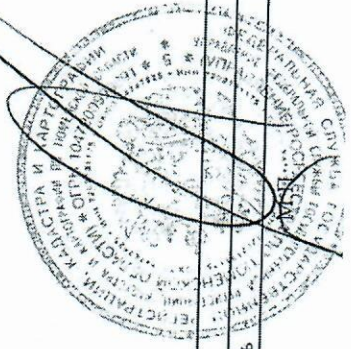
Лист №2 Раздел 2	Всего листов раздела 2: 2	Всего разделов: 3	Всего листов выписки: 4
------------------	---------------------------	-------------------	-------------------------

4 февраля 2021г.

Кадастровый номер:

72:18:0201001:3778

5	Сведения о наличии решения об изъятии объекта недвижимости для государственных и муниципальных нужд:	данные отсутствуют
6	Сведения об осуществлении государственной регистрации сделки, права, ограничения права без необходимого в силу закона согласия третьего лица, органа:	данные отсутствуют



ПОЛНОЕ НАИМЕНОВАНИЕ ДОЛЖНОСТИ

ПОДПИСЬ

инициалы, фамилия

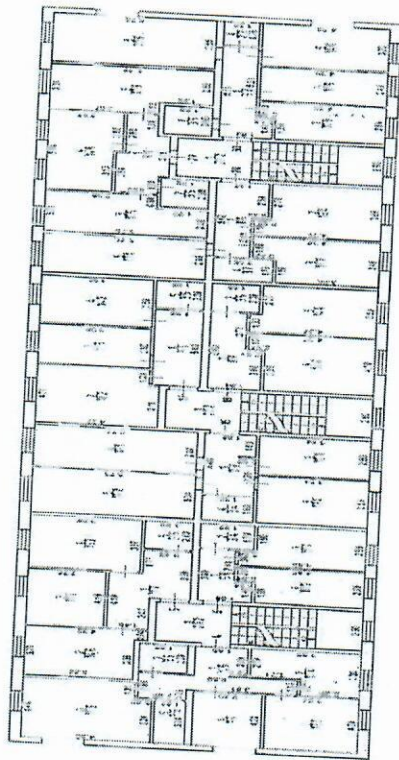
И.С. ДУМЛАЧЕНКО

План расположения помещения, машино-места на этаже (плане этажа)

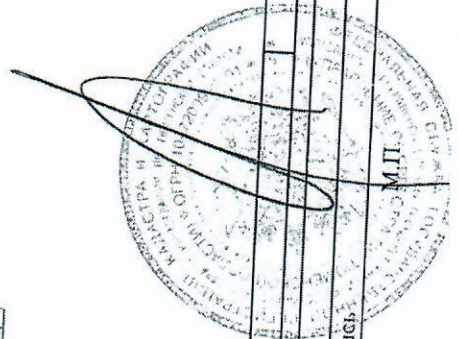
Помещение

Лист №1 Раздел 5	Вид объекта недвижимости	Всего листов раздела 5: 1	Всего разделов: 3	Всего листов выписки: 4
4 февраля 2021г.				
Кадастровый номер:		72:18:0201001:3778		
Кадастровый номер:		72:18:0201001:3778		
72:18:0201001:3778		Номер этажа (этажей):		
		2		

1:40:00



1:40:00



Масштаб 1:	Условные обозначения:	подпись	инициалы, фамилия
			И.С. ДУМЛАЧЕНКО

полное наименование должности