

Управление Федеральной службы государственной регистрации, кадастра и картографии по Тюменской области
полное наименование органа регистрации прав

Выписка из Единого государственного реестра недвижимости об основных характеристиках и зарегистрированных правах на объект недвижимости


Сведения об основных характеристиках объекта недвижимости
В Единый государственный реестр недвижимости внесены следующие сведения:

Помещение		Раздел 1 Лист 1
вид объекта недвижимости		
Лист № 1 раздела 1	Всего листов раздела 1: 1	Всего разделов: 3
8 февраля 2021 г.		Всего листов выписки: 4
Кадастровый номер:	72:18:0201001:3771	
Номер кадастрового квартала:	72:18:0201001	
Дата присвоения кадастрового номера:	25.12.2020	
Ранее присвоенный государственный учетный номер:	данные отсутствуют	
Адрес:	Российская Федерация, Тюменская область, Уватский муниципальный район, Соровое сельское поселение, поселок Демьянка, улица Пионерная, дом 4, квартира 35	
Площадь:	68.4	
Назначение:	Жилое	
Наименование:	Квартира	
Номер, тип этажа, на котором расположено помещение, машино-место	Этаж № 4	
Вид жилого помещения:	Квартира	
Кадастровая стоимость, руб:	664473.17	
Кадастровые номера иных объектов недвижимости, в пределах которых расположен объект недвижимости:	72:18:0201001:3742	
Виды разрешенного использования:	данные отсутствуют	
Сведения об отнесении жилого помещения к определенному виду жилых помещений специализированного жилищного фонда, к жилым помещениям наемного дома социального использования или наемного дома коммерческого использования:	данные отсутствуют	
Статус записи об объекте недвижимости:	Сведения об объекте недвижимости имеют статус "актуальные"	
Собые отметки:	данные отсутствуют	
Получатель выписки:	Общество с ограниченной ответственностью специализированный застройщик "Крылья" (представитель правообладателя) Правообладатель: Администрация Уватского муниципального района	
полное наименование должности	ПОЛНОМОЧЕННЫЙ ПОДПИСЬ	РОМАНОВА К.О.
		инициалы, фамилия

Выписка из Единого государственного реестра недвижимости об основных характеристиках и зарегистрированных правах на объект недвижимости
Сведения о зарегистрированных правах

Помещение	
вид объекта недвижимости	
Лист № 1 раздела 2	Всего листов раздела 2: 2
8 февраля 2021 г.	Всего разделов: 3
Всего листов выписки: 4	
Кадастровый номер: 72:18:0201001:3771	

1	Правообладатель (правообладатели):	1.1	Уватский муниципальный район Тюменской области
2	Вид, номер, дата и время государственной регистрации права:	2.1	Собственность 72:18:0201001:3771-72/051/2021-1 08.02.2021 08:25:05
3	Документы-основания	3.1	Передаточный акт жилого помещения, расположенного по адресу: Тюменская область, Уватский район, Соровое сельское поселение, поселок Демьянка, улица Пионерная, дом 4, квартира 35 от 25.01.2021 Разрешение на ввод объекта в эксплуатацию от 18.12.2020 № 72-517-002-2020 Муниципальный контракт приобретение жилого помещения (квартиры) путем участия в долевом строительстве многоквартирного дома в Уватском муниципальном районе от 23.11.2020 № 01673000245200002350001
	Сведения об осуществлении государственной регистрации сделки, права, ограничения права без необходимого в силу закона согласия третьего лица, органа:	4.1	Дополнительное соглашение к Муниципальному контракту № 01673000245200002350001 от 23.11.2020 года на приобретение жилого помещения (квартиры) путем участия в долевом строительстве многоквартирного дома в Уватском муниципальном районе от 07.12.2020 Дополнительное соглашение к муниципальному контракту №01673000245200002350001 от 23.11.2020 года на приобретение жилого помещения (квартиры) путем участия в долевом строительстве многоквартирного дома в Уватском муниципальном районе от 14.01.2021 № 2 данные отсутствуют
	Ограничение прав и обременение объекта недвижимости, не зарегистрировано		



полное наименование должности	РОМАНОВА К.О.	инициалы, фамилия
-------------------------------	---------------	-------------------

Помещение
вид объекта недвижимости

Лист № 2 раздела 2: 2
Всего листов выписки: 4

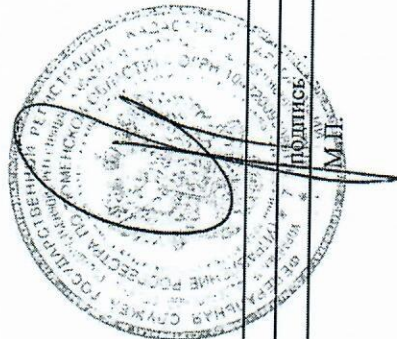
Всего разделов: 3

8 февраля 2021 г.

Кадастровый номер:

72:18:0201001:3771

6	Заявленные в судебном порядке права требования:	данные отсутствуют
7	Сведения о возражении в отношении зарегистрированного права:	данные отсутствуют
8	Сведения о наличии решения об изъятии объекта недвижимости для государственных и муниципальных нужд:	данные отсутствуют
9	Сведения о невозможности государственной регистрации без личного участия правообладателя или его законного представителя:	данные отсутствуют
10	Правопритязания и сведения о наличии поступивших, но не рассмотренных заявлений о проведении государственной регистрации права (перехода, прекращения права), ограничения права или обременения объекта недвижимости, сделки в отношении объекта недвижимости:	отсутствуют



полное наименование должности

РОМАНОВА К.О.

инициалы, фамилия

Выписка из Единого государственного реестра недвижимости об основных характеристиках и зарегистрированных правах на объект недвижимости
План расположения помещения, машино-места на этаже (плане этажа)

Помещение

ВИД ОБЪЕКТА НЕДВИЖИМОСТИ

Всего листов выписки: 4

Всего листов раздела 5: 1

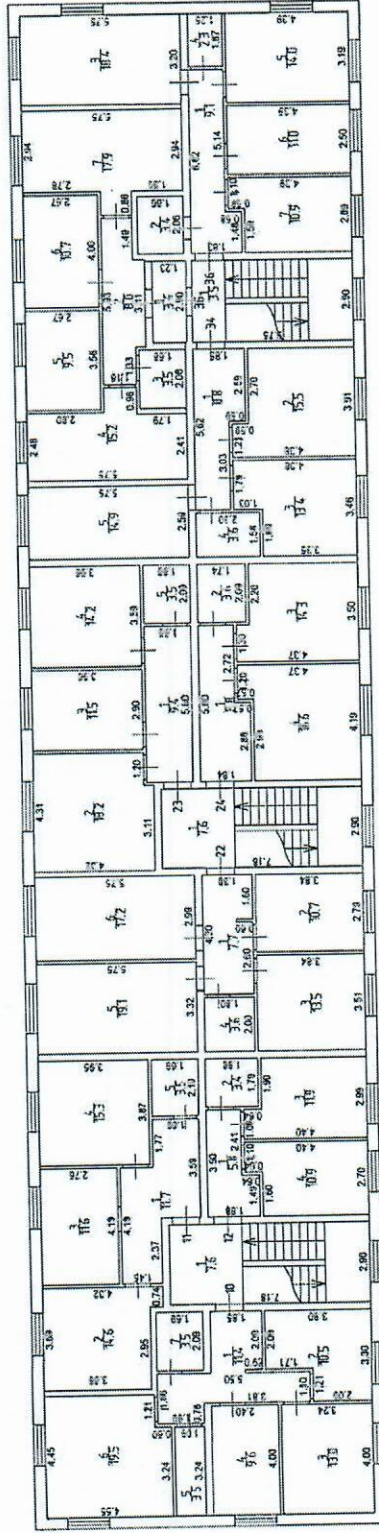
Всего разделов: 3

8 февраля 2021г.

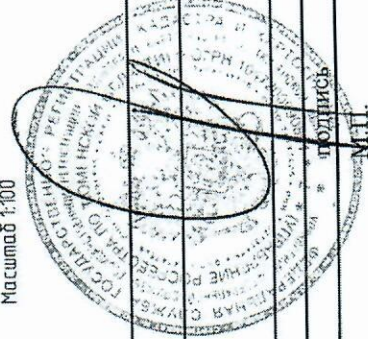
Номер этажа (этажей): 4

Кадастровый номер: 72:18:0201001:3771

4-й этаж



Масштаб 1:100



Масштаб 1

РОМАНОВА К.О.
инициалы, фамилия

полное наименование должности