

Управление Федеральной службы государственной регистрации, кадастра и картографии по Томенской области
полное наименование органа регистрации прав

Выписка из Единого государственного реестра недвижимости об основных характеристиках и зарегистрированных правах на объект недвижимости

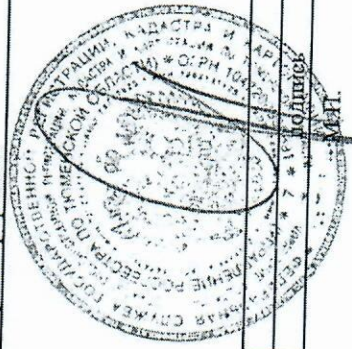
Сведения об основных характеристиках объекта недвижимости
В Единый государственный реестр недвижимости внесены следующие сведения:

Помещение		Раздел 1 Лист 1	
Лист № 1 раздела 1		Вид объекта недвижимости	
Всего листов раздела 1: 1		Всего разделов: 3	
5 февраля 2021г.		Всего листов выписки: 4	
Кадастровый номер:		72:18:0201001:3770	
Номер кадастрового квартала:		72:18:0201001	
Дата присвоения кадастрового номера:		25.12.2020	
Ранее присвоенный государственный учетный номер:		данные отсутствуют	
Адрес:		Российская Федерация, Томенская область, Уватский муниципальный район, Соровое сельское поселение, поселок Демьянка, улица Пионерная, дом 4, квартира 34	
Площадь:		56.2	
Назначение:		Жилое	
Наименование:		Квартира	
Номер, тип этажа, на котором расположено помещение, машино-место		Этаж № 4	
Вид жилого помещения:		Квартира	
Кадастровая стоимость, руб:		545956.02	
Кадастровые номера иных объектов недвижимости, в пределах которых расположен объект недвижимости:		72:18:0201001:3742	
Виды разрешенного использования:		данные отсутствуют	
Сведения об отнесении жилого помещения к определенному виду жилых помещений специализированного жилищного фонда, к которым помещениям наемного дома социального использования или наемного дома коммерческого использования:		данные отсутствуют	
Статус записи об объекте недвижимости:		Сведения об объекте недвижимости имеют статус "актуальные"	
Особые отметки:		данные отсутствуют	
Получатель выписки:		Общество с ограниченной ответственностью специализированный застройщик "Крылья" (представитель правообладателя) Правообладатель: Администрация Уватского муниципального района	
полное наименование должности		ПОДАТОВА К.С.	
инициалы, фамилия		М.П.	

Выписка из Единого государственного реестра недвижимости об основных характеристиках и зарегистрированных правах на объект недвижимости
Сведения о зарегистрированных правах

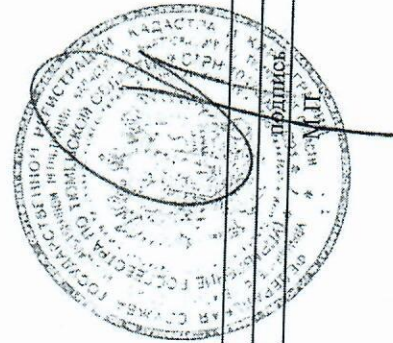
Помещение	
вид объекта недвижимости	
Лист № 1 раздела 2	Всего листов раздела 2.2
5 февраля 2021г.	Всего разделов: 3
Кадастровый номер:	Всего листов выписки: 4
72:18:0201001:3770	

1	Правообладатель (правообладатели):	1.1	Уватский муниципальный район Тюменской области
2	Вид, номер, дата и время государственной регистрации права:	2.1	Собственность 72:18:0201001:3770-72/043/2021-1 05.02.2021 12:22:35
3	Документы-основания	3.1	Передаточный акт жилого помещения от 18.01.2021 Муниципальный контракт приобретение жилого помещения (квартиры) путем участия в долевом строительстве многоквартирного дома в Уватском муниципальном районе от 23.11.2020 № 01673000245200002130001, дата государственной регистрации: 08.12.2020, номер государственной регистрации: 72:18:0201001:155-72/041/2020-28 Дополнительное соглашение к Муниципальному контракту № 01673000245200002130001 от 23.11.2020 приобретение жилого помещения (квартиры) путем участия в долевом строительстве многоквартирного дома в Уватском муниципальном районе от 07.12.2020 Дополнительное соглашение к муниципальному контракту №01673000245200002130001 от 20.11.2020 года на приобретение жилого помещения (квартиры) путем участия в долевом строительстве многоквартирного дома в Уватском муниципальном районе от 14.01.2021 № 2
4	Сведения об осуществлении государственной регистрации сделки, права, ограничения права без необходимого в силу закона согласия третьего лица, органа:	4.1	Разрешение на ввод объекта в эксплуатацию от 18.12.2020 № 72-517-002-2020 данные отсутствуют
5	Ограничение прав и обременение объекта недвижимости:	не зарегистрировано	



полное наименование должности	
Инициалы, фамилия	

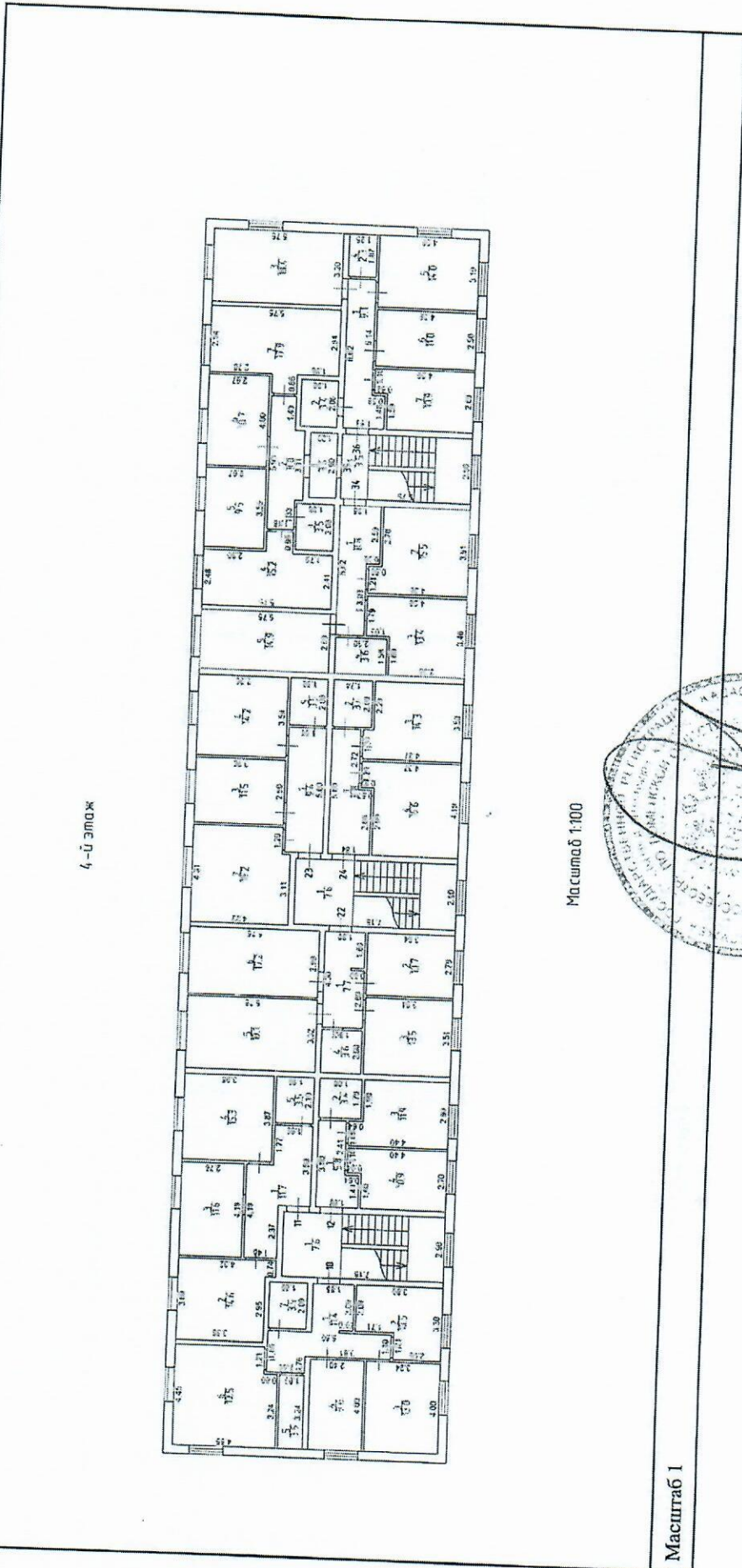
Помещение	
вид объекта недвижимости	
Лист № 2 раздела 2	Всего листов раздела 2: 2
5 февраля 2021г.	Всего разделов: 3
Кадастровый номер: 72:18:0201001:3770	
6	Заявленные в судебном порядке права требования: данные отсутствуют
7	Сведения о возражении в отношении зарегистрированного права: данные отсутствуют
8	Сведения о наличии решения об изъятии объекта недвижимости для государственных и муниципальных нужд: данные отсутствуют
9	Сведения о невозможности государственной регистрации без личного участия правообладателя или его законного представителя: данные отсутствуют
10	Правопритязания и сведения о наличии поступивших, но не рассмотренных заявлений о проведении государственной регистрации права (перехода, прекращения права), ограничения права или обременения объекта недвижимости, сделки в отношении объекта недвижимости: отсутствуют



ПОЛНОЕ НАИМЕНОВАНИЕ ДОЛЖНОСТИ	РОМАШОВА И.О.
	ИНИЦИАЛЫ, ФАМИЛИЯ

Лист № 1 раздела 5		Вид объекта недвижимости	
5 февраля 2021г.		Всего листов раздела 5: 1	
Кадастровый номер: 72:18:0201001:3770		Всего разделов: 3	
		Всего листов выписки: 4	
		Всего этажей (этажей): 4	

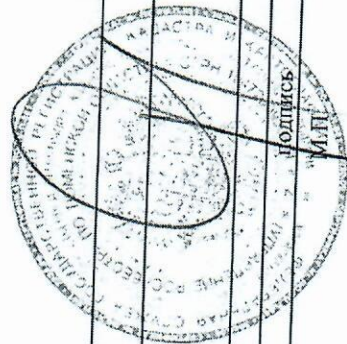
Помещение



4-й этаж

Масштаб 1:100

Масштаб 1



полное наименование должности

Подпись

инициалы, фамилия