

Управление Федеральной службы государственной регистрации, кадастра и картографии по Тюменской области
полное наименование органа регистрации прав

Выписка из Единого государственного реестра недвижимости об основных характеристиках и зарегистрированных правах на объект недвижимости

Сведения об основных характеристиках объекта недвижимости
В Единый государственный реестр недвижимости внесены следующие сведения:

Лист 1 из 1

Помещение
вид объекта недвижимости

Лист № 1 раздела 1	Всего листов раздела 1: 1	Всего разделов: 3	Всего листов выписки: 4
--------------------	---------------------------	-------------------	-------------------------

8 февраля 2021г.
Кадастровый номер: 72:18:0201001:3:769

Номер кадастрового квартала: 72:18:0201001

Дата присвоения кадастрового номера: 25.12.2020

Ранее присвоенный государственный учетный номер: данные отсутствуют

Адрес: Российская Федерация, Тюменская область, Уватский муниципальный район, Соровое сельское поселение, поселок Демьянка, улица Пионерная, дом 4, квартира 33

Площадь: 71.3

Назначение: Жилое

Наименование: Квартира

Номер, тип этажа, на котором расположено помещение, машино-место: Этаж № 3

Вид жилого помещения: Квартира

Кадастровая стоимость, руб.: 692645.28

Кадастровые номера иных объектов недвижимости, в пределах которых расположен объект недвижимости: 72:18:0201001:3:742

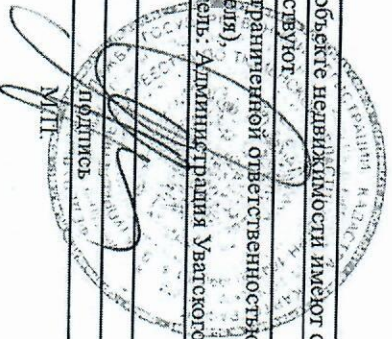
Виды разрешенного использования: данные отсутствуют

Сведения об отнесении жилого помещения к определенному виду жилых помещений специализированного жилищного фонда, к жилью помещений наемного дома социального использования или наемного дома коммерческого использования: данные отсутствуют

Статус записи об объекте недвижимости: Сведения об объекте недвижимости имеют статус "актуальные"

Особые отметки: данные отсутствуют

Получатель выписки: Общество с ограниченной ответственностью специализированный застройщик "Крылья" (представитель правообладателя)
Правообладатель: Администрация Уватского муниципального района



Полное наименование должности: **ШАХАРОВА А.А.**
инициалы, фамилия

Помещение			
вид объекта недвижимости			
Лист № 1 раздела 2	Всего листов раздела 2: 2	Всего разделов: 3	Всего листов выписки: 4
8 февраля 2021г.			
Кадастровый номер:		72:18:0201001:3769	

1	Правообладатель (правообладатели):	1.1	Уватский муниципальный район Тюменской области
2	Вид, номер, дата и время государственной регистрации права:	2.1	Собственность 72:18:0201001:3769-72/050/2021-1 08.02.2021 07:20:40
3	Документы-основания	3.1	Передачный акт жилого помещения, расположенного по адресу: Тюменская область, Уватский район, Соровое сельское поселение, поселок Демьянка, улица Пионерная, дом 4, квартира 33 от 25.01.2021 Муниципальный контракт приобретение жилого помещения (квартиры) путем участия в долевом строительстве многоквартирного дома в Уватском муниципальном районе от 15.12.2020 № 01673000245200002580001 Дополнительное соглашение №1 к муниципальному контракту № 01673000245200002580001 от 15.12.2020г. приобретение помещения путем участия в долевом строительстве от 18.12.2020 № 1 Дополнительное соглашение к муниципальному контракту № 01673000245200002580001 от 15.12.2020 приобретение жилого помещения (квартиры) путем участия в долевом строительстве многоквартирного дома в Уватском муниципальном районе от 28.12.2020 № 2 Дополнительное соглашение к муниципальному контракту №01673000245200002580001 от 15.12.2020 года на приобретение жилого помещения (квартиры) путем участия в долевом строительстве многоквартирного дома в Уватском муниципальном районе от 14.01.2021 № 3
4	Сведения об осуществлении государственной регистрации сделки, права, ограничения права без необходимого в силу закона согласия третьего лица, органа:	4.1	Разрешение на ввод объекта в эксплуатацию от 18.12.2020 № 72-517-002-2020 данные отсутствуют
5	Ограничение прав и обременение объекта недвижимости:	не зарегистрировано	

ПОЛНОЕ НАИМЕНОВАНИЕ ДОЛЖНОСТИ	
 ПОДПИСЬ М.П.	
ПУГАЧОВА А.А. инициалы, фамилия	

Помещение

Вид объекта недвижимости

Лист № 2 раздела 2

Всего листов раздела 2: 2

Всего разделов: 3

Всего листов выписки: 4

8 февраля 2021 г.

Кадастровый номер:

72:18:0201001:3769


6	Заявления в судебном порядке права требования:	данные отсутствуют
7	Сведения о возращении в отношении зарегистрированного права:	данные отсутствуют
8	Сведения о наличии решения об изъятии объекта недвижимости для государственных и муниципальных нужд:	данные отсутствуют
9	Сведения о невозможности государственной регистрации без личного участия правообладателя или его законного представителя:	данные отсутствуют
10	Правопритязания и сведения о наличии поступивших, но не рассмотренных заявлений о проведении государственной регистрации права (перехода, прекращения права), ограничения права или обременения объекта недвижимости, сделки в отношении объекта недвижимости:	отсутствуют

Полное наименование должности

Подпись

Инициалы, фамилия

ИЗУЛОВА А.А.



Выписка из Единого государственного реестра недвижимости об основных характеристиках и зарегистрированных правах на объект недвижимости
План расположения помещения, машино-места на этаже (плане этажа)

Помещение

вид объекта недвижимости

Лист № 1 раздела 5

Всего листов раздела 5: 1

Всего разделов: 3

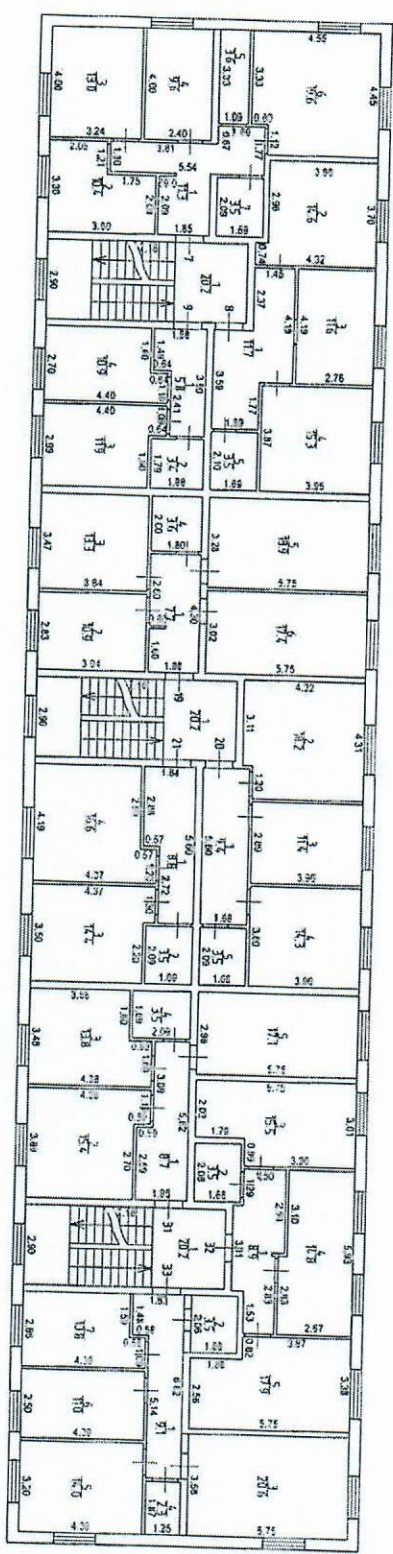
Всего листов выписки: 4

8 февраля 2021 г.

Кадатровый номер: 72:18:0201001:3:769

Номер этажа (этажи): 3

3-й этаж



Масштаб 1:100

Масштаб 1

Полное наименование должности

Подпись

ПАХОВА Д.А.
инициалы, фамилия

