

Управление Федеральной службы государственной регистрации, кадастра и картографии по Тюменской области  
полное наименование органа регистрации прав

Выписка из Единого государственного реестра недвижимости об основных характеристиках и зарегистрированных правах на объект недвижимости

Сведения об основных характеристиках объекта недвижимости

Единый государственный реестр недвижимости внесены следующие сведения:

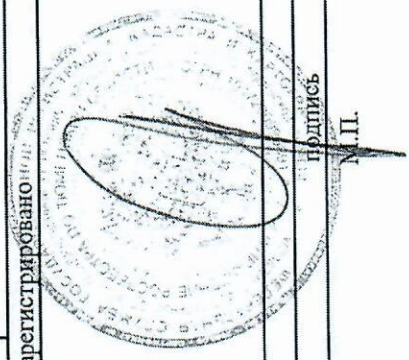
Раздел 1 Лист 1

Помещение	
вид объекта недвижимости	Всего листов выписки: 4
Лист № 1 раздела 1	Всего разделов: 3
февраля 2021г.	72:18:0201001:3767
адастровый номер:	72:18:0201001
номер кадастрового квартала:	25.12.2020
дата привоенния кадастрового номера:	данные отсутствуют
адрес присвоенный государственный учетный номер:	Российская Федерация, Тюменская область, Уватский муниципальный район, Соровое сельское поселение, поселок Демьянка, улица Пионерная, дом 4, квартира 31
адрес:	58.5
Площадь:	Жилое
Назначение:	Квартира
Наименование:	Этаж № 3
номер, тип этажа, на котором расположено помещение, машино-место	Квартира
Зид жилого помещения:	568299.42
Кадастровая стоимость, руб:	72:18:0201001:3742
Кадастровые номера иных объектов недвижимости, в пределах которых расположен объект недвижимости:	данные отсутствуют
Виды разрешенного использования:	данные отсутствуют
Сведения об отнесенннн жилого помещения к определенному виду жилых помещений специализированного жилищного фонда, к жильем помещениям наемного дома социального использования или наемного дома коммерческого использования:	Сведения об объекте недвижимости имеют статус "актуальные"
Статус записи об объекте недвижимости:	данные отсутствуют
Особые отметки:	Общество с ограниченной ответственностью специализированный застройщик "Крылья" (представитель правообладателя)
Получатель выписки:	Правообладатель: Администрация Уватского муниципального района
полное наименование должности	ПОДПИСЬ
	РОМАНОВА К.О.
	инициалы, фамилия
	М.П.

Выписка из Единого государственного реестра недвижимости об основных характеристиках и зарегистрированных правах на объект недвижимости  
 Сведения о зарегистрированных правах

Помещение	
вид объекта недвижимости	
Лист № 1 раздела 2	Всего листов раздела 2: 2
	Всего разделов: 3
	Всего листов выписки: 4
5 февраля 2021г.	
Кадастровый номер: 72:18:0201001:3767	

1	Правообладатель (правообладатели):	1.1	Уватский муниципальный район Тюменской области
2	Вид, номер, дата и время государственной регистрации права:	2.1	Собственность 72:18:0201001:3767-72/051/2021-1 05.02.2021 14:05:11
3	Документы-основания	3.1	Передаточный акт жилого помещения, расположенного по адресу: Тюменская область, Уватский район, Соровое сельское поселение, поселок Демьянка, улица Пионерная, дом 4, квартира 31 от 18.01.2021  Разрешение на ввод объекта в эксплуатацию от 18.12.2020 № 72-517-002-2020  Муниципальный контракт приобретения жилого помещения (квартиры) путем участия в долевом строительстве многоквартирного дома в Уватском муниципальном районе от 23.11.2020 № 01673000245200002340001  Дополнительное соглашение к Муниципальному контракту № 01673000245200002340001 от 23.11.2020 приобретение жилого помещения (квартиры) путем участия в долевом строительстве многоквартирного дома в Уватском муниципальном районе от 07.12.2020  Дополнительное соглашение к муниципальному контракту №01673000245200002340001 от 23.11.2020 года на приобретение жилого помещения (квартиры) путем участия в долевом строительстве многоквартирного дома в Уватском муниципальном районе от 14.01.2021 № 2
4	Сведения об осуществлении государственной регистрации сделки, права, ограничения права без необходимого в силу закона согласия третьего лица, органа:	4.1	данные отсутствуют
5	Ограничение прав и обременение объекта недвижимости:	не зарегистрировано	



полное наименование должности		ПОМАНОВА К.О.	
		инициалы, фамилия	
		подпись	
		И.П.	

Помещение

вид объекта недвижимости

Всего листов выписки: 4

Всего разделов: 3

Всего листов раздела 2: 2


Лист № 2 раздела 2

5 февраля 2021 г.

Кадастровый номер:

72:18:0201001:3767

6	Заявленные в судебном порядке права требования:	данные отсутствуют
7	Сведения о возражении в отношении зарегистрированного права:	данные отсутствуют
8	Сведения о наличии решения об изъятии объекта недвижимости для государственных и муниципальных нужд:	данные отсутствуют
9	Сведения о невозможности государственной регистрации без личного участия правообладателя или его законного представителя:	данные отсутствуют
10	Правопритязания и сведения о наличии поступивших, но не рассмотренных заявлений о проведении государственной регистрации права (перехода, прекращения права), ограничения права или обременения объекта недвижимости, сделки в отношении объекта недвижимости:	отсутствуют



РОМАНОВА К.О.

подпись

М.П.

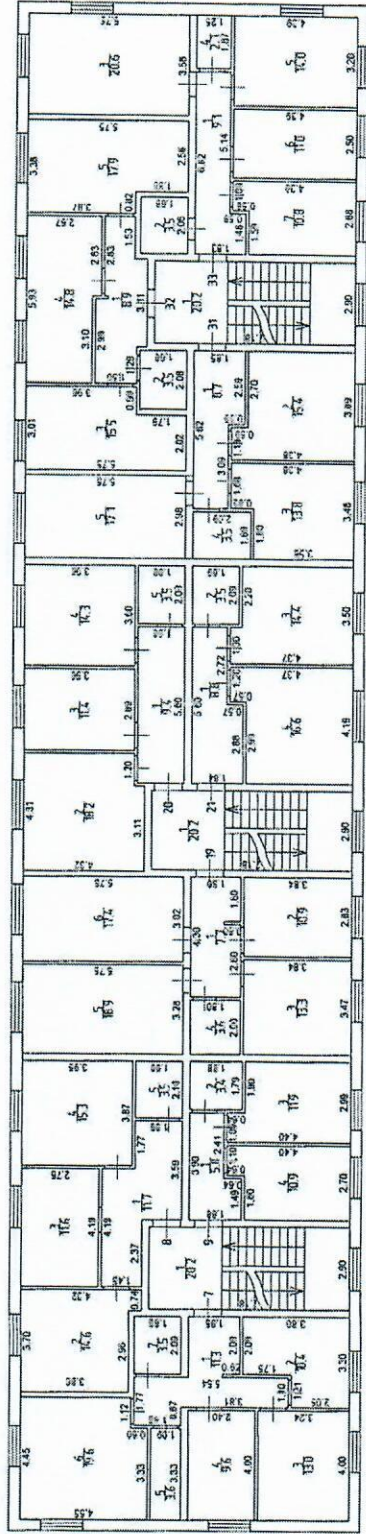
полное наименование должности

инициалы, фамилия

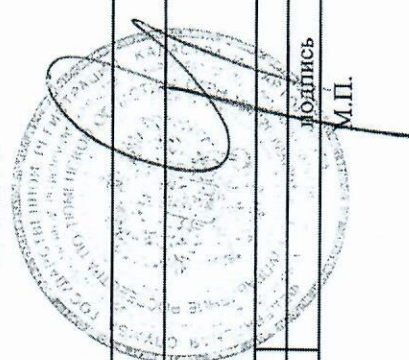
Выписка из Единого государственного реестра недвижимости об основных характеристиках и зарегистрированных правах на объект недвижимости  
 План расположения помещения, машино-места на этаже (плане этажа)

Помещение	
вид объекта недвижимости	
Лист № 1 раздела 5	Всего листов выписки: 4
5 февраля 2021г.	Всего разделов: 3
Кадастровый номер: 72:18:0201001:3767	
Номер этажа (этажей): 3	

3-й этаж



Масштаб 1:100



Масштаб 1

полное наименование должности	
подпись	
РОМАНОВА К.О.	
инициалы, фамилия	