

Управление Федеральной службы государственной регистрации, кадастра и картографии по Тюменской области  
полное наименование органа регистрации прав


Выписка из Единого государственного реестра недвижимости об основных характеристиках и зарегистрированных правах на объект недвижимости

Сведения об основных характеристиках объекта недвижимости  
В Единый государственный реестр недвижимости внесены следующие сведения:

Лист № 1 раздела I		Помещение		Раздел I Лист 1
Лист № 1 раздела I		вид объекта недвижимости		
Всего листов раздела I: 1		Всего разделов: 3		Всего листов выписки: 4
5 февраля 2021г.				
Кадастровый номер:		72:18:0201001:3766		
Номер кадастрового квартала:		72:18:0201001		
Дата присвоения кадастрового номера:		25.12.2020		
Ранее присвоенный государственный учетный номер:		данные отсутствуют		
Адрес:		Российская Федерация, Тюменская область, Уватский муниципальный район, Соровое сельское поселение, поселок Демьянка, улица Пионерная, дом 4, квартира 30		
Площадь:		71.3		
Назначение:		Жилое		
Наименование:		Квартира		
Номер, тип этажа, на котором расположено помещение, машино-место		Этаж № 2		
Вид жилого помещения:		Квартира		
Кадастровая стоимость, руб:		692645.28		
Кадастровые номера иных объектов недвижимости, в пределах которых расположен объект недвижимости:		72:18:0201001:3742		
Виды разрешенного использования:		данные отсутствуют		
Сведения об отнесении жилого помещения к определенному виду жилых помещений специализированного жилищного фонда, к жилым помещениям наемного дома социального использования или наемного дома коммерческого использования:		данные отсутствуют		
Статус записи об объекте недвижимости:		Сведения об объекте недвижимости имеют статус "актуальные"		
Особые отметки:		данные отсутствуют		
Получатель выписки:		Общество с ограниченной ответственностью специализированный застройщик "Крылья" (представитель правообладателя) Правообладатель: Администрация Уватского муниципального района		
полное наименование должности		Иванова А.А.		
		подпись: Иванова А.А.		
		М.П.		
		инициалы, фамилия		


Помещение	
Лист № 1 раздела 2	вид объекта недвижимости
5 февраля 2021г.	Всего листов раздела 2: 2
Кадастровый номер:	Всего разделов: 3
72:18:0201001:3766	
Всего листов выписки: 4	

1	Правообладатель (правообладатели):	Уватский муниципальный район Тюменской области
2	Вид, номер, дата и время государственной регистрации права:	Собственность 72:18:0201001:3766-72/051/2021-1 05.02.2021 14:54:16
3	Документы-основания	Передаточный акт жилого помещения, расположенного по адресу: Тюменская область, Уватский район, Соровое сельское поселение, поселок Демьянка, улица Пионерная, дом 4, квартира 30 от 18.01.2021 Разрешение на ввод объекта в эксплуатацию от 18.12.2020 № 72-517-002-2020 Муниципальный контракт приобретение жилого помещения (квартиры) путем участия в долевом строительстве многоквартирного дома в Уватском муниципальном районе от 15.12.2020 № 01673000245200002530001 Дополнительное соглашение к муниципальному контракту № 01673000245200002530001 от 15.12.2020 года на приобретение жилого помещения (квартиры) путем участия в долевом строительстве многоквартирного дома в Уватском муниципальном районе от 28.12.2020 № 2 Дополнительное соглашение к муниципальному контракту № 01673000245200002530001 от 15.12.2020 года на приобретение жилого помещения (квартиры) путем участия в долевом строительстве многоквартирного дома в Уватском муниципальном районе от 14.01.2021 № 3 Дополнительное соглашение к муниципальному контракту № 01673000245200002530001 от 15.12.2020г. приобретение помещения путем участия в долевом строительстве от 18.12.2020 № 1 данные отсутствуют
4	Сведения об осуществлении государственной регистрации сделки, права, ограничения права без необходимого в силу закона согласия третьего лица, органа:	
5	Ограничение прав и обременение объекта недвижимости:	не зарегистрировано



полное наименование должности: **КАХАНОВА А.А.**  
 инициалы, фамилия

Помещение	
вид объекта недвижимости	
Лист № 2 раздела 2	Всего листов раздела 2: 2
5 февраля 2021г.	Всего разделов: 3
Кадастровый номер: 72:18:0201001:3766	
6	Заявленные в судебном порядке права требования: данные отсутствуют
7	Сведения о возражении в отношении зарегистрированного права: данные отсутствуют
8	Сведения о наличии решения об изъятии объекта недвижимости для государственных и муниципальных нужд: данные отсутствуют
9	Сведения о невозможности государственной регистрации без личного участия правообладателя или его законного представителя: данные отсутствуют
10	Правопритязания и сведения о наличии поступивших, но не рассмотренных заявлений о проведении государственной регистрации права (перехода, прекращения права), ограничения права или обременения объекта недвижимости, сделки в отношении объекта недвижимости: отсутствуют
Всего листов выписки: 4	



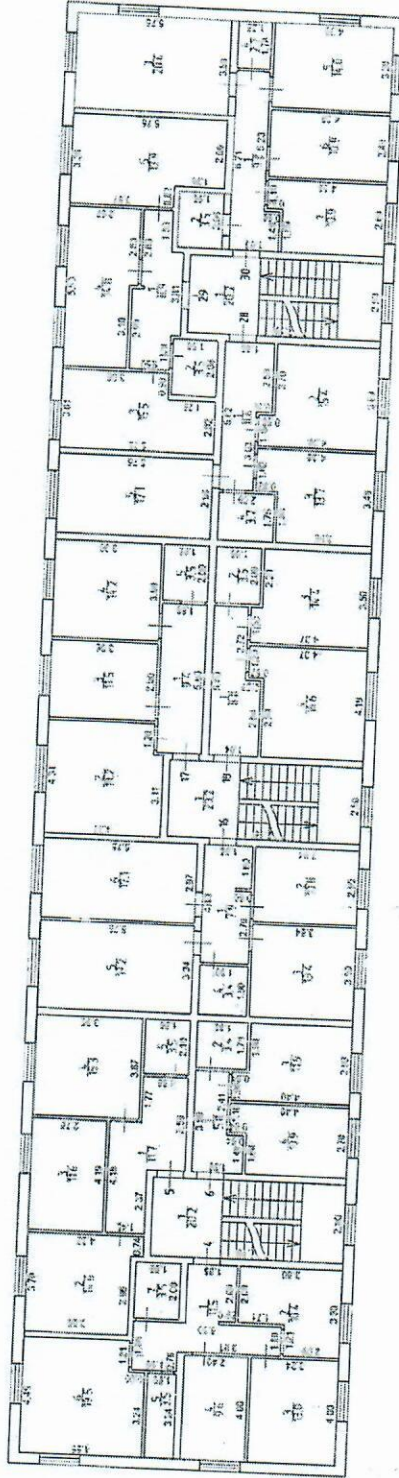
Полное наименование должности

ШАХУНОВА А.А.

Инициалы, фамилия

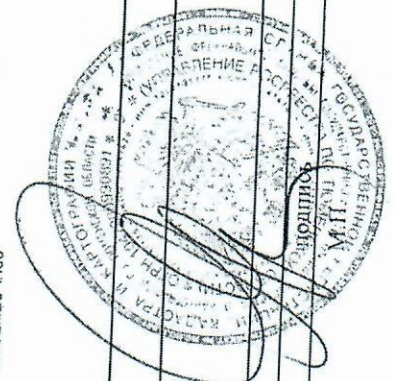
Помещение	
Лист № 1 раздела 5	вид объекта недвижимости
5 февраля 2021г.	Всего листов раздела 5: 1
Кадастровый номер: 72:18:0201001:3766	Всего разделов: 3
Всего листов выписки: 4	
Номер этажа (этажей): 2	

2-й этаж



Масштаб 1:100

Масштаб 1



полное наименование должности

ШАХИМОВА А.А.Б.

инициалы, фамилия