

Управление Федеральной службы государственной регистрации, кадастра и картографии по Тюменской области  
полное наименование органа регистрации прав


Выписка из Единого государственного реестра недвижимости об основных характеристиках и зарегистрированных правах на объект недвижимости

Сведения об основных характеристиках объекта недвижимости

В Единый государственный реестр недвижимости внесены следующие сведения:

Раздел 1 Лист 1

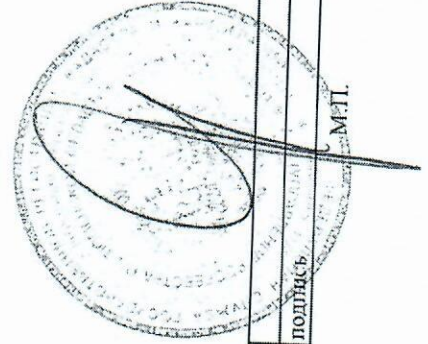
Помещение	
Лист №1 Раздел 1	вид объекта недвижимости
Всего листов раздела 1: 1	Всего разделов: 3
Всего листов выписки: 4	
4 февраля 2021г.	
Кадастровый номер:	72:18:0201001:3762
Номер кадастрового квартала:	72:18:0201001
Дата присвоения кадастрового номера:	25.12.2020
Ранее присвоенный государственный учетный номер:	данные отсутствуют
Адрес:	Российская Федерация, Тюменская область, Уватский муниципальный район, Соровое сельское поселение, поселок Демьянка, улица Пионерная, дом 4, квартира 27
Площадь, м2:	71.3
Назначение:	Жилое
Наименование:	Квартира
Номер, тип этажа, на котором расположено помещение, машино-место	Этаж №1
Вид жилого помещения:	Квартира
Кадастровая стоимость, руб:	692645.28
Кадастровые номера иных объектов недвижимости, в пределах которых расположен объект недвижимости:	72:18:0201001:3742
Виды разрешенного использования:	данные отсутствуют
Сведения об отнесении жилого помещения к определенному виду жилых помещений специализированного жилищного фонда, к жилым помещениям наемного дома социального использования или наемного дома коммерческого использования:	данные отсутствуют
Статус записи об объекте недвижимости:	Сведения об объекте недвижимости имеют статус "актуальные"
Особые отметки:	данные отсутствуют
Получатель выписки:	Общество с ограниченной ответственностью специализированный застройщик "Крылья" (представитель правообладателя), Администрация Уватского муниципального района Правообладатель: Администрация Уватского муниципального района



полное наименование должности	Подпись	РОМАНОВА К.О.
		инициалы, фамилия

М.П.

Помещение	
вид объекта недвижимости	
Лист №2 Раздел 2	Всего листов раздела 2: 2
4 февраля 2021г.	Всего разделов: 3
Кадастровый номер:	Всего листов выписки: 4
72:18:0201001:3762	
5	Сведения о наличии решения об изъятии объекта недвижимости для государственных и муниципальных нужд: данные отсутствуют
6	Сведения об осуществлении государственной регистрации сделки, права, ограничения права без необходимого в силу закона согласия третьего лица, органа: данные отсутствуют



полное наименование должности	подпись	РОМАНОВА К.О.
		инициалы, фамилия
		М.П.

Выписка из Единого государственного реестра недвижимости об основных характеристиках и зарегистрированных правах на объект недвижимости  
План расположения помещения, машино-места на этаже (плане этажа)

Помещение		
Лист №1 Раздел 5	Вид объекта недвижимости	
4 февраля 2021г.	Всего листов раздела 5: 1	Всего разделов: 3
Кадастровый номер:	72:18:0201001:3762	Всего листов выписки: 4
Кадастровый номер:	72:18:0201001:3762	
72:18:0201001:3762	Номер этажа (этажей):	
	1	

План

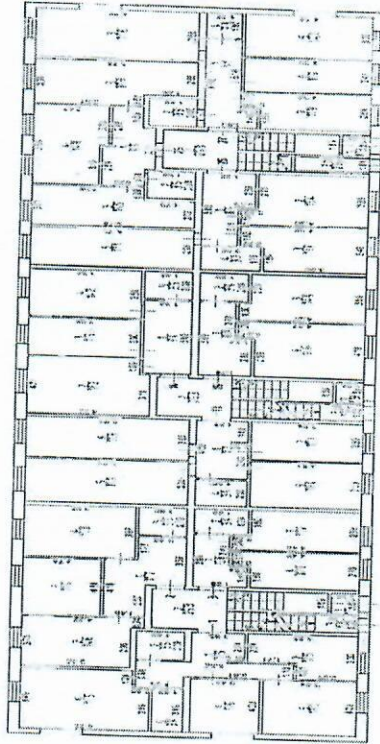
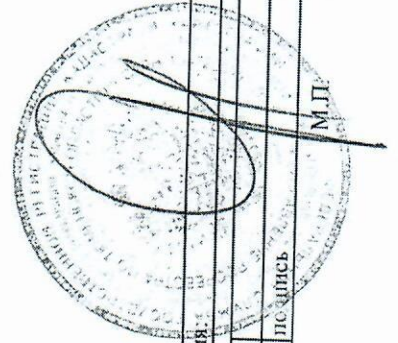


Рис. 01/0



Масштаб 1:	Условные обозначения:	
полное наименование должности	подпись	РОМАНОВА К.О.
		инициалы, фамилия

М.П.