

Управление Федеральной службы государственной регистрации, кадастра и картографии по Тюменской области  
полное наименование органа регистрации прав

Выписка из Единого государственного реестра недвижимости об основных характеристиках и зарегистрированных правах на объект недвижимости

Сведения об основных характеристиках объекта недвижимости

В Единый государственный реестр недвижимости внесены следующие сведения:

Лист №1 Раздел 1		Всего листов раздела 1: 1		Всего разделов: 3		Всего листов выписки: 4	
Помещение							
вид объекта недвижимости							
4 февраля 2021г.							
Кадастровый номер:		72:18:0201001:3761					
Номер кадастрового квартала:		72:18:0201001					
Дата присвоения кадастрового номера:		25.12.2020					
Ранее присвоенный государственный учетный номер:		данные отсутствуют					
Адрес:		Российская Федерация, Тюменская область, Уватский муниципальный район, Соровое сельское поселение, поселок Демьянка, улица Пионерная, дом 4, квартира 2б					
Площадь, м <sup>2</sup> :		60,6					
Назначение:		Жилос					
Наименование:		Квартира					
Номер, тип этажа, на котором расположено помещение, машино-место		Этаж №1					
Вид жилого помещения:		Квартира					
Кадастровая стоимость, руб:		588699,91					
Кадастровые номера иных объектов недвижимости, в пределах которых расположен объект недвижимости:		72:18:0201001:3742					
Виды разрешенного использования:		данные отсутствуют					
Сведения об отнесении жилого помещения к определенному виду жилых помещений специализированного жилищного фонда, к жилым помещениям наемного дома социального использования или наемного дома коммерческого использования:		данные отсутствуют					
Статус записи об объекте недвижимости:		Сведения об объекте недвижимости имеют статус "актуальные"					
Особые отметки:		данные отсутствуют					
Получатель выписки:		Общество с ограниченной ответственностью специализированный застройщик "Крылья" (представитель правообладателя), Правообладатель: Администрация Уватского муниципального района					

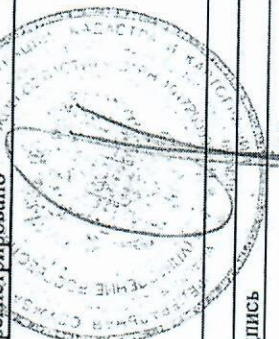


полное наименование должности	ПОДПИСЬ	ПОЛНОВАМОЩНОЕ инициалы, фамилия
	М.П.	

Выписка из Единого государственного реестра недвижимости об основных характеристиках и зарегистрированных правах на объект недвижимости  
 Сведения о зарегистрированных правах

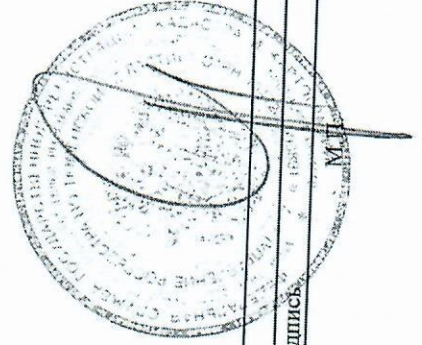
Помещение	
вид объекта недвижимости	
Лист №1 Раздел 2	Всего листов раздела 2: 2
4 февраля 2021г.	Всего разделов: 3
Кадастровый номер:	Всего листов выписки: 4
72:18:0201001:3761	

1	Правообладатель (правообладатели):	1.1	Уватский муниципальный район Тюменской области
2	Вид, номер и дата государственной регистрации права:	2.1	Собственность 72:18:0201001:3761-72/050/2021-1 04.02.2021 14:53:56
3	Документы-основания	3.1	Передаточный акт жилого помещения, расположенного по адресу: Тюменская область, Уватский район, Соровое сельское поселение, поселок Демьянка, улица Пионерная, дом 4, квартира 26, Выдан 25.01.2021  Муниципальный контракт приобретение жилого помещения (квартиры) путем участия в долевом строительстве многоквартирного дома в Уватском муниципальном районе, № 01673000245200002540001, Выдан 15.12.2020  Дополнительное соглашение к муниципальному контракту № 01673000245200002540001 от 15.12.2020 приобретение жилого помещения (квартиры) путем участия в долевом строительстве многоквартирного дома в Уватском муниципальном районе, № 1, Выдан 18.12.2020  Дополнительное соглашение к муниципальному контракту № 01673000245200002540001 от 15.12.2020 приобретение жилого помещения (квартиры) путем участия в долевом строительстве многоквартирного дома в Уватском муниципальном районе, № 2, Выдан 28.12.2020  Дополнительное соглашение к муниципальному контракту №01673000245200002540001 от 15.12.2020 года на приобретение жилого помещения (квартиры) путем участия в долевом строительстве многоквартирного дома в Уватском муниципальном районе, № 3, Выдан 14.01.2021
4	Ограничение прав и обременение объекта недвижимости:	не зарегистрировано  Разрешение на ввод объекта в эксплуатацию, № 72-517-002-2020, Выдан 18.12.2020 Администрация Уватского муниципального района	



полное наименование должности	подпись
	И.П.И. РОМАНОВА К.О. инициалы, фамилия

Помещение	
вид объекта недвижимости	
Лист №2 Раздел 2	Всего листов раздела 2: 2
4 февраля 2021г.	Всего разделов: 3
Кадастровый номер: 72:18:0201001:3761	
5	Сведения о наличии решения об изъятии объекта недвижимости для государственных и муниципальных нужд: данные отсутствуют
6	Сведения об осуществлении государственной регистрации сделки, права, ограничения права без необходимого в силу закона согласия третьего лица, органа: данные отсутствуют
Всего листов выписки: 4	

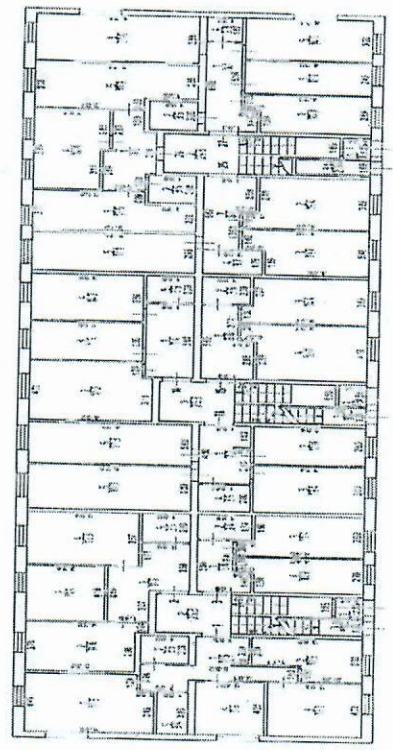


полное наименование должности	РОМАНОВА К.О.
подпись	инициалы, фамилия

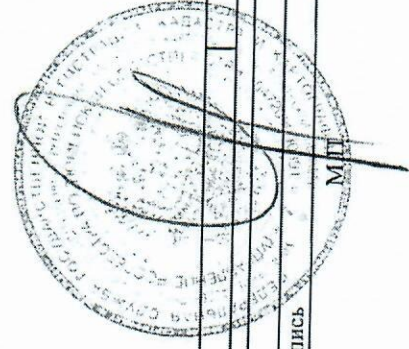
Выписка из Единого государственного реестра недвижимости об основных характеристиках и зарегистрированных правах на объект недвижимости  
План расположения помещения, машино-места на этаже (плане этажа)

Помещение		
вид объекта недвижимости		
Лист №1 Раздел 5	Всего листов раздела 5: 1	Всего разделов: 3
4 февраля 2021г.		Всего листов выписки: 4
Кадастровый номер:	72:18:0201001:3761	
Кадастровый номер:	72:18:0201001:3761	
Номер этажа (этажей):	1	

План



План



Масштаб 1:	Условные обозначения:
полное наименование должности	подпись
	РОМАНОВА К.О. инициалы, фамилия