


Управление Федеральной службы государственной регистрации, кадастра и картографии по Тюменской области
полное наименование органа регистрации прав

Выписка из Единого государственного реестра недвижимости об основных характеристиках и зарегистрированных правах на объект недвижимости

Сведения об основных характеристиках объекта недвижимости

В Единый государственный реестр недвижимости внесены следующие сведения:

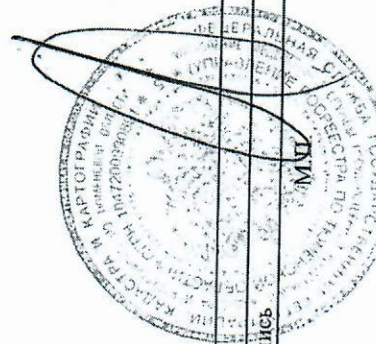
Раздел 1 Лист 1

Помещение		Вид объекта недвижимости	
Лист №1	Раздел 1	Всего листов раздела 1: 1	Всего разделов: 3
		Всего листов выписки: 4	
4 февраля 2021г.			
Кадастровый номер:	72:18:0201001:3760		
Номер кадастрового квартала:	72:18:0201001		
Дата присвоения кадастрового номера:	25.12.2020		
Ранее присвоенный государственный учетный номер:	данные отсутствуют		
Адрес:	Российская Федерация, Тюменская область, Уватский муниципальный район, Соровое сельское поселение, поселок Демьянка, улица Пионерная, дом 4, квартира 25		
Площадь, м2:	58.5		
Назначение:	Жилое		
Наименование:	Квартира		
Номер, тип этажа, на котором расположено помещение, машино-место	Этаж №1		
Вид жилого помещения:	Квартира		
Кадастровая стоимость, руб.:	568299.42		
Кадастровые номера иных объектов недвижимости, в пределах которых расположен объект недвижимости:	72:18:0201001:3742		
Виды разрешенного использования:	данные отсутствуют		
Сведения об отнесении жилого помещения к определенному виду жилых помещений специализированного жилищного фонда, к жилым помещениям наемного дома социального использования или наемного дома коммерческого использования:	данные отсутствуют		
Статус записи об объекте недвижимости:	Сведения об объекте недвижимости имеют статус "актуальные"		
Особые отметки:	данные отсутствуют		
Получатель выписки:	Общество с ограниченной ответственностью специализированный застройщик "Крылья" (представитель правообладателя), Администрация Уватского муниципального района		
полное наименование должности		подпись	инициалы, фамилия
			И.С. ДУМПАЧЕНКО

Выписка из Единого государственного реестра недвижимости об основных характеристиках и зарегистрированных правах на объект недвижимости
Сведения о зарегистрированных правах

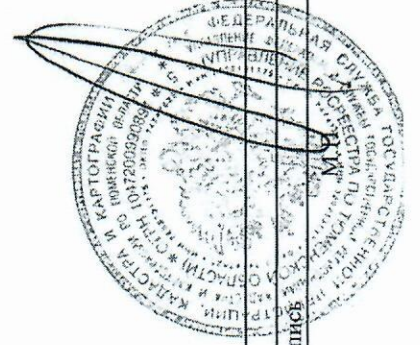
Помещение	
вид объекта недвижимости	
Лист №1 Раздел 2	Всего листов раздела 2: 2
4 февраля 2021г.	Всего разделов: 3
Кадастровый номер:	72:18:0201001:3760
	Всего листов выписки: 4

1	Правообладатель (правообладатели):	1.1	Уватский муниципальный район Тюменской области
2	Вид, номер и дата государственной регистрации права:	2.1	Собственность 72:18:0201001:3760-72/044/2021-1 04.02.2021 17:27:59
3	Документы-основания	3.1	Передаточный акт жилого помещения, Выдан 18.01.2021 Муниципальный контракт приобретение жилого помещения (квартиры) путем участия в долевом строительстве многоквартирного дома в Уватском муниципальном районе, № 01673000245200002230001, Выдан 23.11.2020 Дополнительное соглашение к муниципальному контракту № 01673000245200002230001 от 23.11.2020 года на приобретение жилого помещения (квартиры) путем участия в долевом строительстве многоквартирного дома в Уватском муниципальном районе, Выдан 07.12.2020 Дополнительное соглашение к муниципальному контракту №01673000245200002230001 от 23.11.2020 года на приобретение жилого помещения (квартиры) путем участия в долевом строительстве многоквартирного дома в Уватском муниципальном районе, № 2, Выдан 14.01.2021 Разрешение на ввод объекта в эксплуатацию, № 72-517-002-2020, Выдан 18.12.2020 Администрация Уватского муниципального района
4	Ограничение прав и обременение объекта недвижимости:	не зарегистрировано	



полное наименование должности	подпись	инициалы, фамилия	И.С. ДУМЛАЧЕНКО
-------------------------------	---------	-------------------	-----------------

Помещение			
вид объекта недвижимости			
Лист №2	Раздел 2	Всего листов раздела 2: 2	Всего разделов: 3
4 февраля 2021г.		Всего листов выписки: 4	
Кадастровый номер: 72:18:0201001:3760			
5	Сведения о наличии решения об изъятии объекта недвижимости для государственных и муниципальных нужд:	данные отсутствуют	
6	Сведения об осуществлении государственной регистрации сделки, права, ограничения права без необходимого в силу закона согласия третьего лица, органа:	данные отсутствуют	

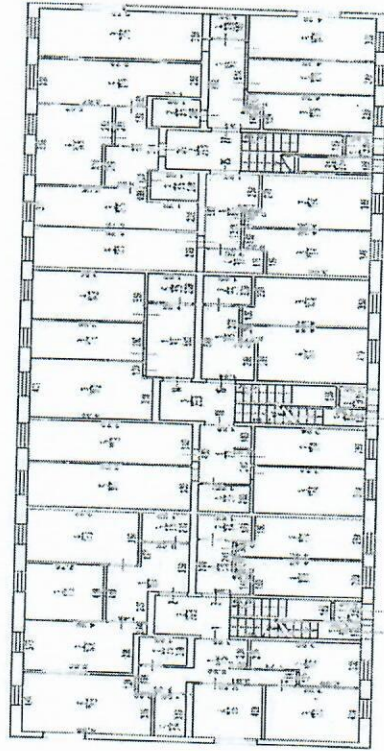


полное наименование должности	подпись	инициалы, фамилия
		И.С. ДУМЛАЧЕНО

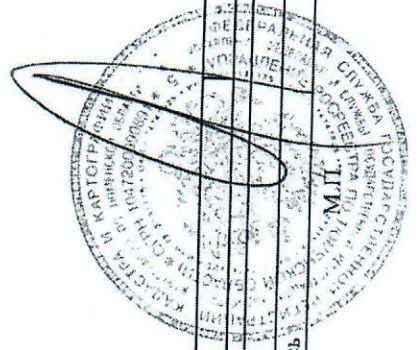
Выписка из Единого государственного реестра недвижимости об основных характеристиках и зарегистрированных правах на объект недвижимости
План расположения помещения, машино-места на этаже (плане этажа)

Домещение	
вид объекта недвижимости	
Лист №1 Раздел 5	Всего листов раздела 5: 1
4 февраля 2021г.	Всего разделов: 3
Кадастровый номер:	72:18:0201001:3760
Кадастровый номер:	Номер этажа (этажей):
72:18:0201001:3760	1
Всего листов выписки: 4	

Масштаб



Масштаб 1:100



Масштаб 1:	Условные обозначения:
полное наименование должности	подпись
	инициалы, фамилия
	И.С. ДУМЧАЧЕНКО