


Управление Федеральной службы государственной регистрации, кадастра и картографии по Тюменской области  
полное наименование органа регистрации прав

Выписка из Единого государственного реестра недвижимости об основных характеристиках и зарегистрированных правах на объект недвижимости

Сведения об основных характеристиках объекта недвижимости  
В Единый государственный реестр недвижимости внесены следующие сведения:

Лист № 1 раздела 1		Вид объекта недвижимости		Помещение	
Лист № 1 раздела 1	Всего листов раздела 1: 1	Всего разделов: 3	Всего листов выписки: 4		
5 февраля 2021г.					
Кадастровый номер:	72:18:0201001:3759				
Номер кадастрового квартала:	72:18:0201001				
Дата присвоения кадастрового номера:	25.12.2020				
Ранее присвоенный государственный учетный номер:	данные отсутствуют				
Адрес:	Российская Федерация, Тюменская область, Уватский муниципальный район, Соровое сельское поселение, поселок Демьянка, улица Пионерная, дом 4, квартира 24				
Площадь:	43.3				
Назначение:	Жилое				
Наименование:	Квартира				
Номер, тип этажа, на котором расположено помещение, машино-место	Этаж № 4				
Вид жилого помещения:	Квартира				
Кадастровая стоимость, руб:	420638.72				
Кадастровые номера иных объектов недвижимости, в пределах которых расположен объект недвижимости:	72:18:0201001:3742				
Виды разрешенного использования:	данные отсутствуют				
Сведения об отнесении жилого помещения к определенному виду жилых помещений специализированного жилищного фонда, к жилым помещениям наемного дома социального использования или наемного дома коммерческого использования:	данные отсутствуют				
Статус записи об объекте недвижимости:	Сведения об объекте недвижимости имеют статус "актуальные"				
Особые отметки:	данные отсутствуют				
Получатель выписки:	Общество с ограниченной ответственностью специализированный застройщик "Крылья" (представитель правообладателя), Правообладатель: Администрация Уватского муниципального района				



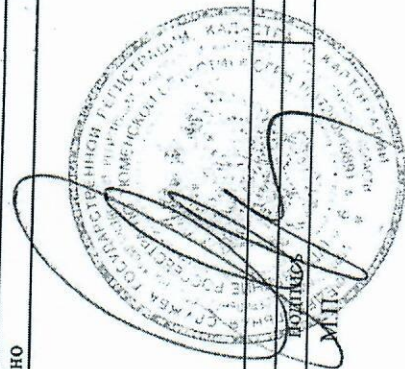
Полное наименование должности: **КАХАНОВА А.А.**  
инициалы, фамилия



Выписка из Единого государственного реестра недвижимости об основных характеристиках и зарегистрированных правах на объект недвижимости  
Сведения о зарегистрированных правах

Помещение		
вид объекта недвижимости		
Лист № 1 раздела 2	Всего листов раздела 2: 2	Всего разделов: 3
5 февраля 2021г.		Всего листов выписки: 4
Кадастровый номер: 72:18:0201001:3759		


1	Правообладатель (правообладатели):	1.1	Уватский муниципальный район Тюменской области
2	Вид, номер, дата и время государственной регистрации права:	2.1	Собственность 72:18:0201001:3759-72/051/2021-1 05.02.2021 11:06:43
3	Документы-основания	3.1	Передаточный акт жилого помещения, расположенного по адресу: Тюменская область, Уватский район, Сорское сельское поселение, поселок Демьянка, улица Пионерная, дом 4, квартира 24 от 18.01.2021 Разрешение на ввод объекта в эксплуатацию от 18.12.2020 № 72-517-002-2020 Муниципальный контракт приобретения жилого помещения (квартиры) путем участия в долевом строительстве многоквартирного дома в Уватском муниципальном районе от 23.11.2020 № 01673000245200002030001 Дополнительное соглашение к муниципальному контракту №01673000245200002030001 от 23.11.2020 года на приобретение жилого помещения (квартиры) путем участия в долевом строительстве многоквартирного дома в Уватском муниципальном районе от 14.01.2021 № 2 Дополнительное соглашение к Муниципальному контракту № 01673000245200002030001 от 23.11.2020 приобретенного жилого помещения (квартиры) путем участия в долевом строительстве многоквартирного дома в Уватском муниципальном районе от 07.12.2020 данные отсутствуют
4	Сведения об осуществлении государственной регистрации сделки, права, ограничения права без необходимого в силу закона согласия третьего лица, органа:	4.1	
5	Ограничение прав и обременение объекта недвижимости:		не зарегистрировано



полное наименование должности	И.И. ПАУАНОВА
	инициалы, фамилия



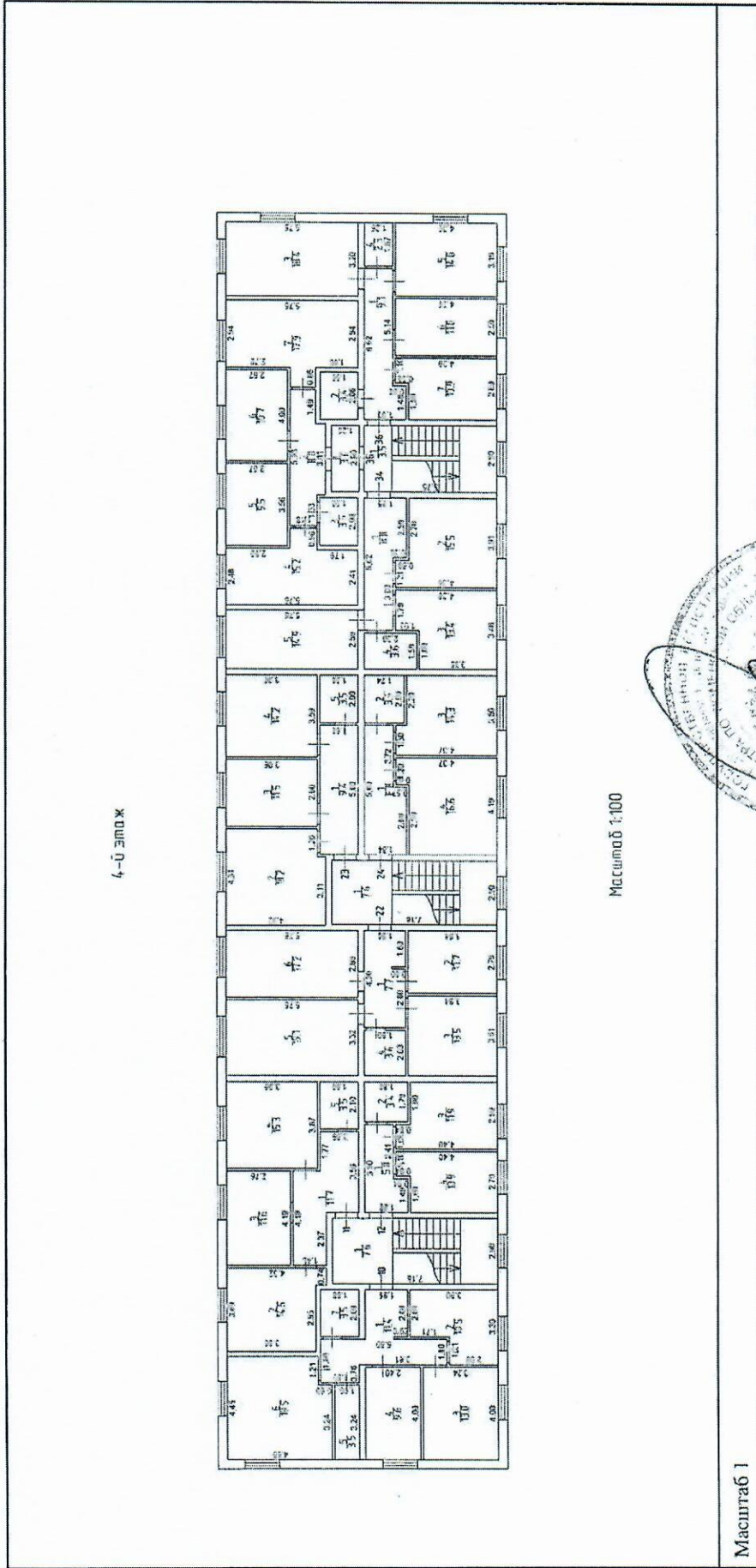
Помещение		
вид объекта недвижимости		
Лист № 2 раздела 2	Всего листов раздела 2: 2	
5 февраля 2021г.	Всего разделов: 3	
Всего листов выписки: 4		
Кадастровый номер: 72:18:0201001:3759		
6	Заявленные в судебном порядке права требования:	данные отсутствуют
7	Сведения о возражении в отношении зарегистрированного права:	данные отсутствуют
8	Сведения о наличии решения об изъятии объекта недвижимости для государственных и муниципальных нужд:	данные отсутствуют
9	Сведения о невозможности государственной регистрации без личного участия правообладателя или его законного представителя:	данные отсутствуют
10	Правопритязания и сведения о наличии поступивших, но не рассмотренных заявлений о проведении государственной регистрации права (перехода, прекращения права), ограничения права или обременения объекта недвижимости, сделки в отношении объекта недвижимости:	отсутствуют



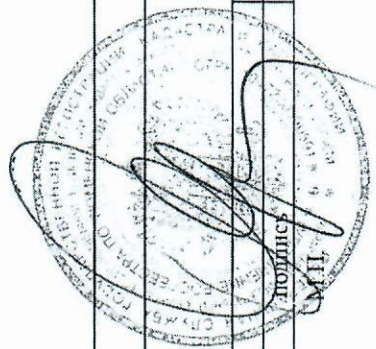
ПОЛНОЕ НАИМЕНОВАНИЕ ДОЛЖНОСТИ	ПОДПИСЬ
	Инициалы, фамилия

Выписка из Единого государственного реестра недвижимости об основных характеристиках и зарегистрированных правах на объект недвижимости  
План расположения помещения, машино-места на этаже (плане этажа)

Помещение		
вид объекта недвижимости		
Лист № 1 раздела 5	Всего листов раздела 5: 1	Всего разделов: 3
5 февраля 2021г.		Всего листов выписки: 4
Кадастровый номер: 72:18:0201001:3759		
Номер этажа (этажей): 4		



Масштаб 1



ИНИЦИАЛЫ, ФАМИЛИЯ

ПОЛНОЕ НАИМЕНОВАНИЕ ДОЛЖНОСТИ