


Управление Федеральной службы государственной регистрации, кадастра и картографии по Тюменской области
полное наименование органа регистрации прав

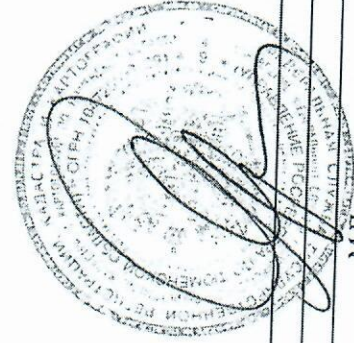
Выписка из Единого государственного реестра недвижимости об основных характеристиках и зарегистрированных правах на объект недвижимости

Сведения об основных характеристиках объекта недвижимости
В Единый государственный реестр недвижимости внесены следующие сведения:

Помещение		Раздел 1 Лист 1	
Лист №1	Раздел 1	Вид объекта недвижимости	Всего листов выписки: 4
3 февраля 2021г.	Раздел 1	Всего разделов: 3	
Кадастровый номер:		72:18:0201001:3758	
Номер кадастрового квартала:		72:18:0201001	
Дата присвоения кадастрового номера:		25.12.2020	
Ранее присвоенный государственный учетный номер:		данные отсутствуют	
Адрес:		Российская Федерация, Тюменская область, Уватский муниципальный район, Соровое сельское поселение, поселок Демьянка, улица Пионерная, дом 4, квартира 23	
Площадь, м2:		56.8	
Назначение:		Жилое	
Наименование:		Квартира	
Номер, тип этажа, на котором расположено помещение, машино-место		Этаж №4	
Вид жилого помещения:		Квартира	
Кадастровая стоимость, руб.:		551784.74	
Кадастровые номера иных объектов недвижимости, в пределах которых расположен объект недвижимости:		72:18:0201001:3742	
Виды разрешенного использования:		данные отсутствуют	
Сведения об отнесении жилого помещения к определенному виду жилых помещений специализированного жилищного фонда, к жилым помещениям наемного дома социального использования или наемного дома коммерческого использования:		данные отсутствуют	
Статус записи об объекте недвижимости:		Сведения об объекте недвижимости имеют статус "актуальные"	
Особые отметки:		данные отсутствуют	
Получатель выписки:		Общество с ограниченной ответственностью специализированный застройщик "Крылья" (представитель правообладателя), Администрация Уватского муниципального района	
полное наименование должности		подпись	
		инициалы, фамилия НАХУБОВА А.А.	



Помещение		
вид объекта недвижимости		
Лист №2 Раздел 2	Всего листов раздела 2: 2	Всего разделов: 3
3 февраля 2021г.		Всего листов выписки: 4
Кадастровый номер: 72:18:0201001:3758		
5	Сведения о наличии решения об изъятии объекта недвижимости для государственных и муниципальных нужд:	данные отсутствуют
6	Сведения об осуществлении государственной регистрации сделки, права, ограничения права без необходимого в силу закона согласия третьего лица, органа:	данные отсутствуют



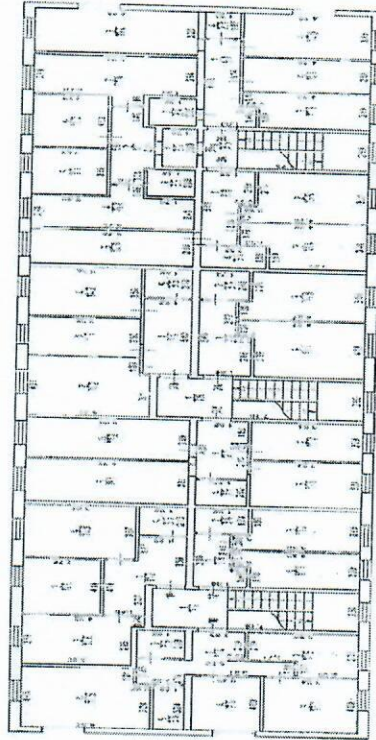
ПОЛНОЕ НАИМЕНОВАНИЕ ДОЛЖНОСТИ	ПОДПИСЬ	ИНИЦИАЛЫ, ФАМИЛИЯ
		МАХАНОВА А.А.

М.П.

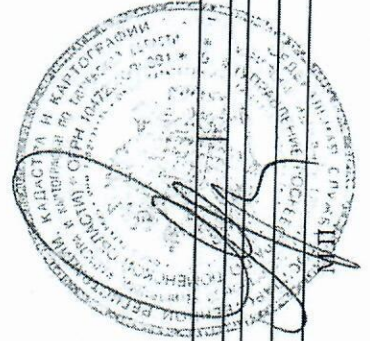
Выписка из Единого государственного реестра недвижимости об основных характеристиках и зарегистрированных правах на объект недвижимости
План расположения помещения, машино-места на этаже (плане этажа)

Помещение		
вид объекта недвижимости		
Лист №1 Раздел 5	Всего листов раздела 5: 1	Всего разделов: 3
3 февраля 2021г.		Всего листов выписки: 4
Кадастровый номер:	72:18:0201001:3758	
Кадастровый номер:	72:18:0201001:3758	
72:18:0201001:3758	Номер этажа (этажей):	4

4-й этаж



Масштаб 1:100



Масштаб 1:	Условные обозначения:	
полное наименование должности	подпись	инициалы, фамилия
		МАХАНОВА А.А.