

Управление Федеральной службы государственной регистрации, кадастра и картографии по Тюменской области  
полное наименование органа регистрации прав


Выписка из Единого государственного реестра недвижимости об основных характеристиках и зарегистрированных правах на объект недвижимости

Сведения об основных характеристиках объекта недвижимости

В Единый государственный реестр недвижимости внесены следующие сведения:

Раздел 1 Лист 1

Лист №1 Раздел 1		Вид объекта недвижимости		Всего листов выписки: 4
Всего листов раздела 1: 1		Всего разделов: 3		
Кадастровый номер: 72:18:0201001:3757				
4 февраля 2021г.				
Кадастровый номер: 72:18:0201001				
Номер кадастрового квартала: 25.12.2020				
Дата присвоения кадастрового номера: данные отсутствуют				
Ранее присвоенный государственный учетный номер: Российская Федерация, Тюменская область, Уватский муниципальный район, Соровое сельское поселение, поселок Демьянка, улица Пионерная, дом 4, квартира 22				
Адрес: 71.8				
Площадь, м2: Жилое				
Назначение: Квартира				
Наименование: Этаж №4				
Номер, тип этажа, на котором расположено помещение, машино-место				
Вид жилого помещения: Квартира				
Кадастровая стоимость, руб: 697502.54				
Кадастровые номера иных объектов недвижимости, в пределах которых расположен объект недвижимости: 72:18:0201001:3742				
Виды разрешенного использования: данные отсутствуют				
Сведения об отнесении жилого помещения к определенному виду жилых помещений специализированного жилищного фонда, к жилым помещениям наемного дома социального использования или наемного дома коммерческого использования: данные отсутствуют				
Статус записи об объекте недвижимости: Сведения об объекте недвижимости имеют статус "актуальные"				
Особые отметки: Общество с ограниченной ответственностью специализированный застройщик "Крылья" (представитель правообладателя) Администрация Уватского муниципального района				
Получатель выписки: Правообладатель: Администрация Уватского муниципального района				
полное наименование должности		полпись		инициалы, фамилия
				И.С. ДУМЛАЧЕТКО



Выписка из Единого государственного реестра недвижимости об основных характеристиках и зарегистрированных правах на объект недвижимости

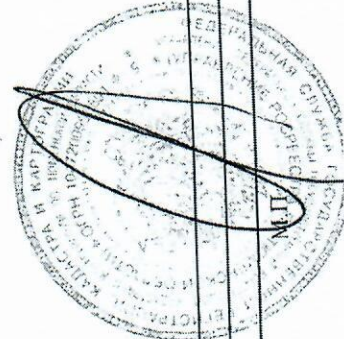
Сведения о зарегистрированных правах

Помещение	
вид объекта недвижимости	Всего листов выписки: 4
Лист №1 Раздел 2	Всего разделов: 3

4 февраля 2021г.  
 Кадастровый номер: 72:18:0201001:3757

1	Уватский муниципальный район
2	Собственность 72:18:0201001:3757-72/044/2021-1 04.02.2021 16:40:57
3	Передаточный акт жилого помещения, расположенного по адресу: Тюменская область, Уватский район, Соровое сельское поселение, поселок Демьянка, улица Пионерная, дом 4, квартира 22, Выдан 18.01.2021  Муниципальный контракт приобретение жилого помещения (квартиры) путем участия в долевом строительстве многоквартирного дома в Уватском муниципальном районе, № 01673000245200002550001, Выдан 15.12.2020  Дополнительное соглашение к муниципальному контракту № 01673000245200002550001 от 15.12.2020 года на приобретение жилого помещения (квартиры) путем участия в долевом строительстве многоквартирного дома в Уватском муниципальном районе, № 1, Выдан 18.12.2020  Дополнительное соглашение к муниципальному контракту №01673000245200002550001 от 15.12.2020 года на приобретение жилого помещения (квартиры) путем участия в долевом строительстве многоквартирного дома в Уватском муниципальном районе, № 2, Выдан 14.01.2021  Разрешение на ввод объекта в эксплуатацию, № 72-517-002-2020, Выдан 18.12.2020 администрация Уватского муниципального района

4 Ограничение прав и обременение объекта недвижимости: не зарегистрировано




ПОДПИСЬ	ИНИЦИАЛЫ, фамилия
ПОЛНОЕ НАИМЕНОВАНИЕ ДОЛЖНОСТИ	И.С. ДУМПАЧЕНКО

Помещение	
вид объекта недвижимости	
Лист №2 Раздел 2	Всего листов раздела 2: 2
Всего листов раздела 2: 2	Всего разделов: 3
Всего листов выписки: 4	

4 февраля 2021г.  
 Кадастровый номер: 72:18:0201001:3757

5	Сведения о наличии решения об изъятии объекта недвижимости для государственных и муниципальных нужд:	данные отсутствуют
6	Сведения об осуществлении государственной регистрации сделки, права, ограничения права без необходимого в силу закона согласия третьего лица, органа:	данные отсутствуют

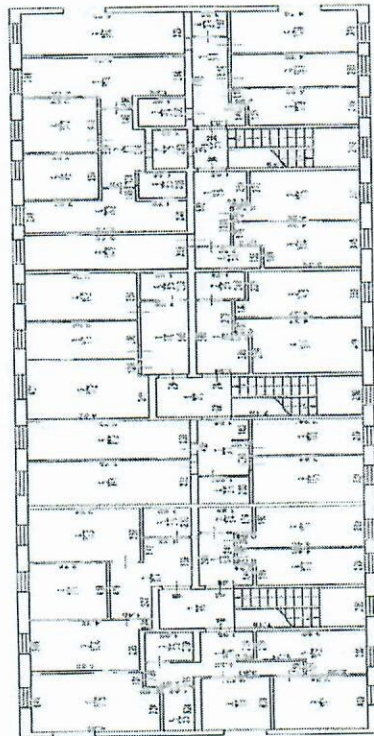


полное наименование должности	подпись	инициалы, фамилия
		И.С. ДУМШАЧЕНКО


Выписка из Единого государственного реестра недвижимости об основных характеристиках и зарегистрированных правах на объект недвижимости  
 План расположения помещения, машино-места на этаже (плане этажа)

Помещение			
вид объекта недвижимости			
Лист №1	Раздел 5	Всего листов раздела 5: 1	Всего разделов: 3
4 февраля 2021г.		Всего листов выписки: 4	
Кадастровый номер: 72:18:0201001:3757			
Кадастровый номер: Номер этажа (этажей):			
72:18:0201001:3757		4	

4-й этаж



Масштаб 1:100



Условные обозначения:

Масштаб 1:

полное наименование должности

подпись

инициалы, фамилия И.С. ДУМПАЧЕНКО