

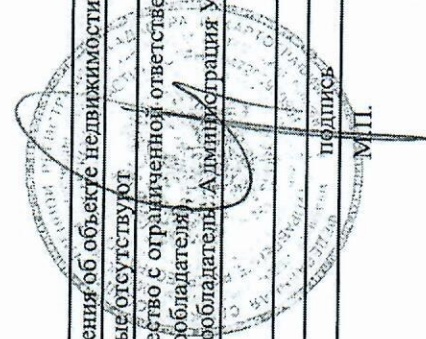
Управление Федеральной службы государственной регистрации, кадастра и картографии по Тюменской области  
полное наименование органа регистрации прав

Выписка из Единого государственного реестра недвижимости об основных характеристиках и зарегистрированных правах на объект недвижимости

Сведения об основных характеристиках объекта недвижимости

3 Единый государственный реестр недвижимости внесены следующие сведения:

Раздел 1 Лист 1	
Помещение	
вид объекта недвижимости	
Лист № 1 раздела 1	Всего листов раздела 1: 1
Всего листов: 3	Всего листов выписки: 4
5 февраля 2021г.	
Кадастровый номер:	72:18:0201001:3756
Номер кадастрового квартала:	72:18:0201001
Дата присвоения кадастрового номера:	25.12.2020
Ранее присвоенный государственный учетный номер:	данные отсутствуют
Адрес:	Российская Федерация, Тюменская область, Уватский муниципальный район, Соровое сельское поселение, поселок Демьянка, улица Пионерная, дом 4, квартира 21
Площадь:	43.3
Назначение:	Жилое
Наименование:	Квартира
Номер, тип этажа, на котором расположено помещение, машино-место	Этаж № 3
Вид жилого помещения:	Квартира
Кадастровая стоимость, руб:	420638.72
Кадастровые номера иных объектов недвижимости, в пределах которых расположен объект недвижимости:	72:18:0201001:3742
Виды разрешенного использования:	данные отсутствуют
Сведения об отнесении жилого помещения к определенному виду жилых помещений специализированного жилищного фонда, к жилым помещениям наемного дома социального пользования или наемного дома коммерческого пользования:	данные отсутствуют
Статус записи об объекте недвижимости:	Сведения об объекте недвижимости имеют статус "актуальные"
Собые отметки:	данные отсутствуют
Получатель выписки:	Общество с ограниченной ответственностью специализированный застройщик "Крылья" (представитель правообладателя) Правообладатель: Администрация Уватского муниципального района




полное наименование должности	ПОДПИСЬ
	ПОДПИСЬ
	РОМАНОВА К.О.
	инициалы, фамилия

Выписка из Единого государственного реестра недвижимости об основных характеристиках и зарегистрированных правах на объект недвижимости  
Сведения о зарегистрированных правах

Помещение			
вид объекта недвижимости			
Лист № 1 раздела 2	Всего листов раздела 2: 2	Всего разделов: 3	Всего листов выписки: 4
5 февраля 2021 г.			
Кадастровый номер: 72:18:0201001:3756			

1	Правообладатель (правообладатели):	1.1	Уватский муниципальный район Тюменской области
2	Вид, номер, дата и время государственной регистрации права:	2.1	Собственность 72:18:0201001:3756-72/051/2021-1 05.02.2021 15:28:16
3	Документы-основания	3.1	Передаточный акт жилого помещения, расположенного по адресу: Тюменская область, Уватский район, Соровое сельское поселение, поселок Демьянка, улица Пионерная, дом 4, квартира 21 от 18.01.2021 Разрешение на ввод объекта в эксплуатацию от 18.12.2020 № 72-517-002-2020 Муниципальный контракт приобретение жилого помещения (квартиры) путем участия в долевом строительстве многоквартирного дома в Уватском муниципальном районе от 23.11.2020 № 01673000245200002050001
	Сведения об осуществлении государственной регистрации сделки, права, ограничения права без необходимого в силу закона согласия третьего лица, органа:	4.1	Дополнительное соглашение к муниципальному контракту № 01673000245200002050001 от 23.11.2020 года на приобретение жилого помещения (квартиры) путем участия в долевом строительстве многоквартирного дома в Уватском муниципальном районе от 07.12.2020 № 1 Дополнительное соглашение к муниципальному контракту № 01673000245200002050001 от 23.11.2020 года на приобретение жилого помещения (квартиры) путем участия в долевом строительстве многоквартирного дома в Уватском муниципальном районе от 14.01.2021 № 2 данные отсутствуют
	Ограничение прав и обременение объекта недвижимости:		не зарегистрировано



полное наименование должности	ПОЛНОСТЬЮ	РОМАНОВА К.О.
		инициалы, фамилия

## Помещение

вид объекта недвижимости

Лист № 2 раздела 2

Всего листов раздела 2: 2

Всего разделов: 3

Всего листов выписки: 4

5 февраля 2021г.

Кадастровый номер:

72:18:0201001:3756

6 Заявленные в судебном порядке права требования:

данные отсутствуют

7 Сведения о возражении в отношении зарегистрированного права:

данные отсутствуют

8 Сведения о наличии решения об изъятии объекта недвижимости для государственных и муниципальных нужд:

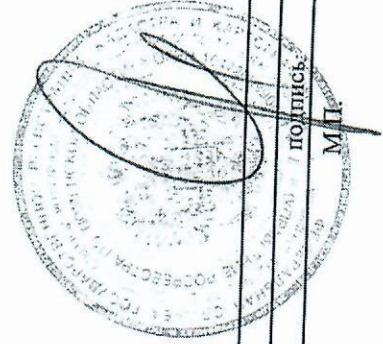
данные отсутствуют

9 Сведения о невозможности государственной регистрации без личного участия правообладателя или его законного представителя:

данные отсутствуют

10 Правопритязания и сведения о наличии поступивших, но не рассмотренных заявлений о проведении государственной регистрации права (перехода, прекращения права), ограничения права или обременения объекта недвижимости, сделки в отношении объекта недвижимости:

отсутствуют



полное наименование должности

РОМАНОВА К.О.

инициалы, фамилия

подпись

МП

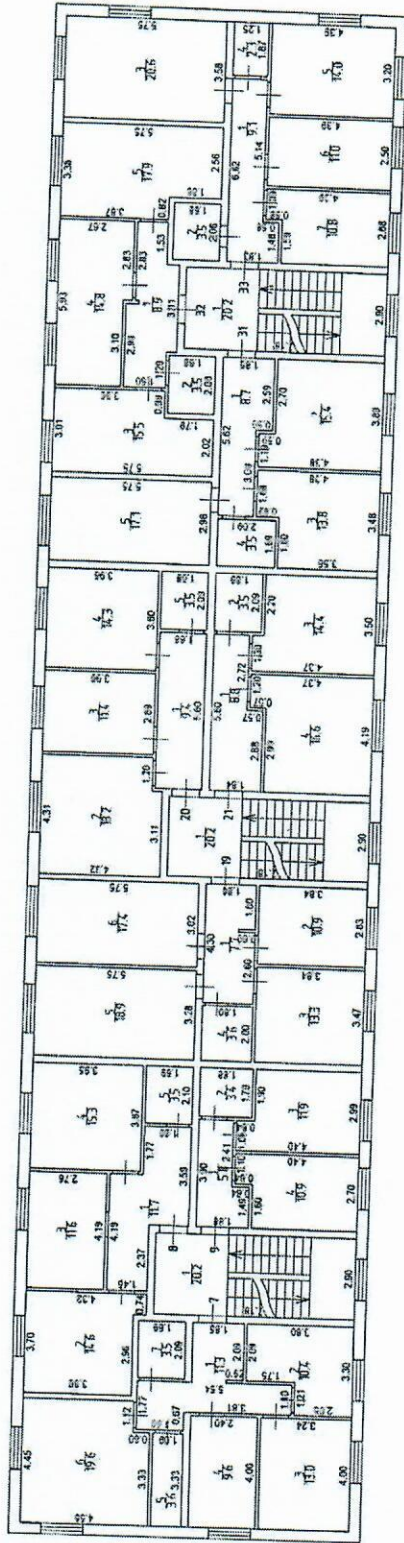
Выписка из Единого государственного реестра недвижимости об основных характеристиках и зарегистрированных правах на объект недвижимости  
План расположения помещения, машино-места на этаже (плане этажа)

Помещение	
вид объекта недвижимости	
Лист № 1 раздела 5	Всего листов раздела 5: 1
Всего разделов: 3	
Всего листов выписки: 4	

5 февраля 2021 г. Кадастровый номер: 72:18:0201001:3756

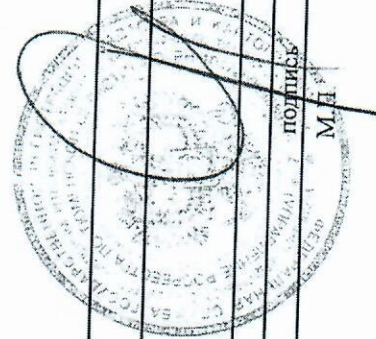
Номер этажа (этажей): 3

3-й этаж



Масштаб 1:100

Ласштаб 1



ПОЛНОЕ НАИМЕНОВАНИЕ ДОЛЖНОСТИ

ПОДПИСЬ

ГОМАНОВА К.О.  
инициалы, фамилия

М.П.