


Управление Федеральной службы государственной регистрации, кадастра и картографии по Тюменской области  
полное наименование органа регистрации прав

Выписка из Единого государственного реестра недвижимости об основных характеристиках и зарегистрированных правах на объект недвижимости

Сведения об основных характеристиках объекта недвижимости  
В Единый государственный реестр недвижимости внесены следующие сведения:

Помещение		Раздел 1 Лист 1	
Лист № 1 раздела 1	Вид объекта недвижимости	Всего разделов: 3	Всего листов выписки: 4
5 февраля 2021г.			
Кадастровый номер:	72:18:0201001:3752		
Номер кадастрового квартала:	72:18:0201001		
Дата присвоения кадастрового номера:	25.12.2020		
Ранее присвоенный государственный учетный номер:	данные отсутствуют		
Адрес:	Российская Федерация, Тюменская область, Уватский муниципальный район, Соровое сельское поселение, поселок Демьянка, улица Пионерная, дом 4, квартира 18		
Площадь:	43.3		
Назначение:	Жилое		
Наименование:	Квартира		
Номер, тип этажа, на котором расположено помещение, машино-место	Этаж № 2		
Вид жилого помещения:	Квартира		
Кадастровая стоимость, руб:	420638.72		
Кадастровые номера иных объектов недвижимости, в пределах которых расположен объект недвижимости:	72:18:0201001:3742		
Виды разрешенного использования:	данные отсутствуют		
Сведения об отнесении жилого помещения к определенному виду жилых помещений специализированного жилищного фонда, к жилью помещений наемного дома социального использования или наемного дома коммерческого использования:	данные отсутствуют		
Статус записи об объекте недвижимости:	Сведения об объекте недвижимости имеют статус "актуальные"		
Особые отметки:	данные отсутствуют		
Получатель выписки:	Общество с ограниченной ответственностью специализированный застройщик "Крылья" (представитель правообладателя), Администрация Уватского муниципального района		

полное наименование должности	И.С. ДУМЛАЦЕНКО
инициалы, фамилия	И.С. ДУМЛАЦЕНКО






Выписка из Единого государственного реестра недвижимости об основных характеристиках и зарегистрированных правах на объект недвижимости  
Сведения о зарегистрированных правах

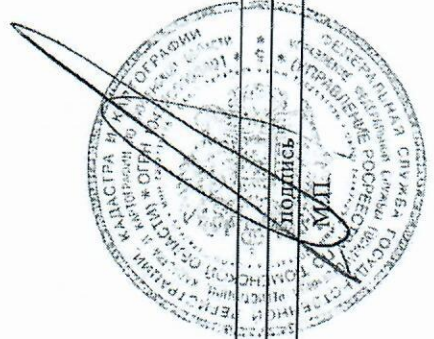
Помещение	
вид объекта недвижимости	
Лист № 1 раздела 2	Всего листов раздела 2: 2
5 февраля 2021г.	Всего разделов: 3
Кадастровый номер:	72:18:0201001:3752
	Всего листов выписки: 4

1	Правообладатель (правообладатели):	1.1	Уватский муниципальный район Тюменской области
2	Вид, номер, дата и время государственной регистрации права:	2.1	Собственность 72:18:0201001:3752-72/051/2021-1 05.02.2021 13:14:18
3	Документы-основания	3.1	Передаточный акт жилого помещения, расположенного по адресу: Тюменская область, Уватский район, Соровое сельское поселение, поселок Демьянка, улица Пионерная, дом 4, квартира 18 от 18.01.2021  Муниципальный контракт приобретение жилого помещения (квартиры) путем участия в долевом строительстве многоквартирного дома в Уватском муниципальном районе от 23.11.2020 № 01673000245200002020001  Дополнительное соглашение к Муниципальному контракту № 01673000245200002020001 от 23.11.2020 года на приобретение жилого помещения (квартиры) путем участия в долевом строительстве многоквартирного дома в Уватском муниципальном районе от 07.12.2020 № 1  Дополнительное соглашение к муниципальному контракту №01673000245200002020001 от 23.11.2020 года на приобретение жилого помещения (квартиры) путем участия в долевом строительстве многоквартирного дома в Уватском муниципальном районе от 14.01.2021 № 2
4	Сведения об осуществлении государственной регистрации сделки, права, ограничения права без необходимого в силу закона согласия третьего лица, органа:	4.1	Разрешение на ввод объекта в эксплуатацию от 18.12.2020 № 72-517-002-2020 данные отсутствуют
5	Ограничение прав и обременение объекта недвижимости:	не зарегистрировано	



полное наименование должности	Инициалы, фамилия
-------------------------------	-------------------

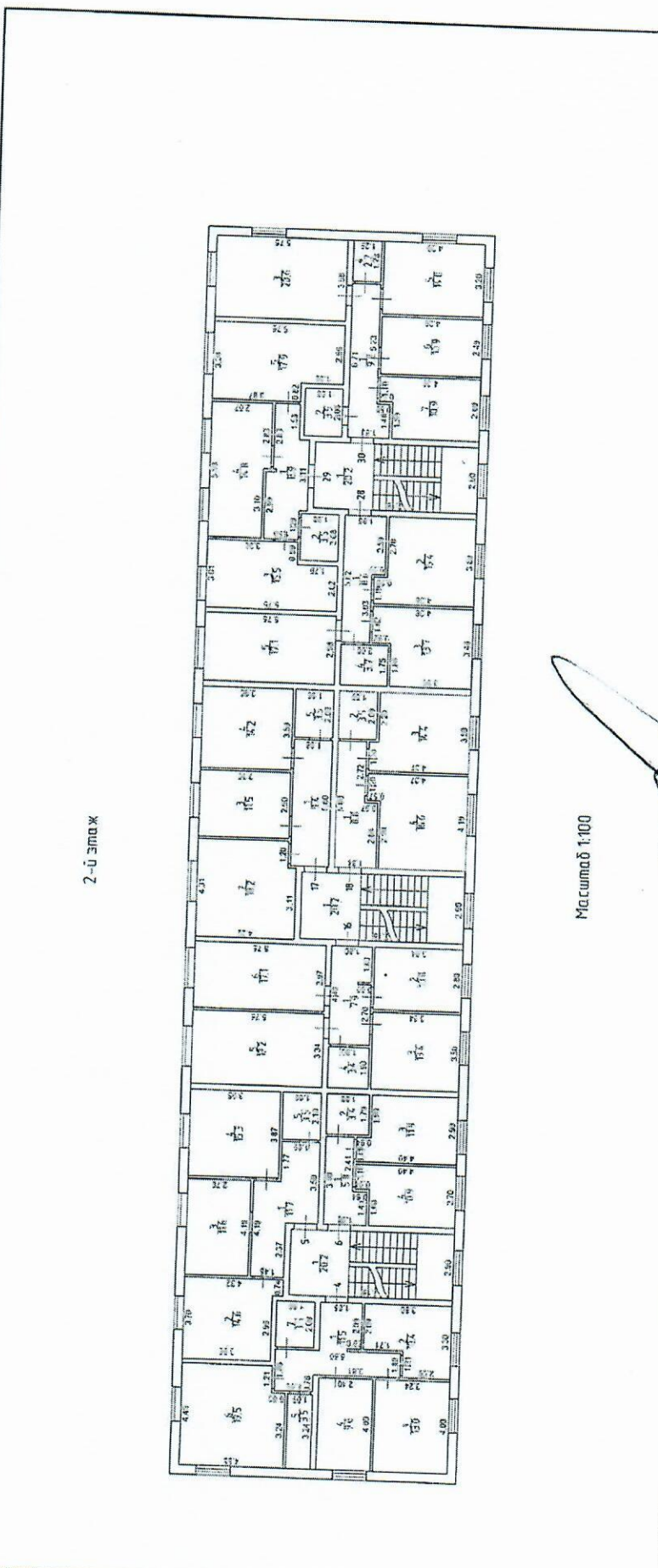
Помещение	
вид объекта недвижимости	
Лист № 2 раздела 2	Всего листов раздела 2: 2
5 февраля 2021 г.	Всего листов выписки: 4
Кадастровый номер: 72:18:0201001:3752	
6	Заявленные в судебном порядке права требования: данные отсутствуют
7	Сведения о возражении в отношении зарегистрированного права: данные отсутствуют
8	Сведения о наличии решения об изъятии объекта недвижимости для государственных и муниципальных нужд: данные отсутствуют
9	Сведения о невозможности государственной регистрации без личного участия правообладателя или его законного представителя: данные отсутствуют
10	Правопритязания и сведения о наличии поступивших, но не рассмотренных заявлений о проведении государственной регистрации права (перехода, прекращения права), ограничения права или обременения объекта недвижимости, сделки в отношении объекта недвижимости: отсутствуют



полное наименование должности	И.С. ДУМЛАЧЕНКО
	инициалы, фамилия



Помещение	
Лист № 1 раздела 5	вид объекта недвижимости
5 февраля 2021г.	Всего листов раздела 5: 1
Кадастровый номер: 72:18:0201001:3752	Всего разделов: 3
	Всего листов выписки: 4
Номер этажа (этажей): 2	



Масштаб 1	
полное наименование должности	
подпись	
М.П.	
инициалы: ФАМИЛИЯ ИМЯ ОТЧЕВИЧЕНО	