


Управление Федеральной службы государственной регистрации, кадастра и картографии по Тюменской области  
полное наименование органа регистрации прав

Выписка из Единого государственного реестра недвижимости об основных характеристиках и зарегистрированных правах на объект недвижимости

Сведения об основных характеристиках объекта недвижимости

В Единый государственный реестр недвижимости внесены следующие сведения:

Раздел 1 Лист 1	
Помещение	
Лист № 1 раздела 1	Всего листов раздела 1: 1
5 февраля 2021г.	Всего разделов: 3
Кадастровый номер:	Всего листов выписки: 4
72:18:0201001:3751	
Номер кадастрового квартала:	
72:18:0201001	
Дата присвоения кадастрового номера:	
25.12.2020	
Ранее присвоенный государственный учетный номер:	данные отсутствуют
Адрес:	Российская Федерация, Тюменская область, Уватский муниципальный район, Соровое сельское поселение, поселок Демьянка, улица Пионерная, дом 4, квартира 17
Площадь:	56,8
Назначение:	Жилое
Наименование:	Квартира
Номер, тип этажа, на котором расположено помещение, машино-место	Этаж № 2
Вид жилого помещения:	Квартира
Кадастровая стоимость, руб:	551784,74
Кадастровые номера иных объектов недвижимости, в пределах которых расположен объект недвижимости:	72:18:0201001:3742
Виды разрешенного использования:	данные отсутствуют
Сведения об отнесении жилого помещения к определенному виду жилых помещений специализированного жилищного фонда, к жилым помещениям наемного дома социального использования или наемного дома коммерческого использования:	данные отсутствуют
Статус записи об объекте недвижимости:	Сведения об объекте недвижимости имеют статус "актуальные"
Особые отметки:	данные отсутствуют
Получатель выписки:	Общество с ограниченной ответственностью специализированный застройщик "Крылья" (представитель правообладателя), Администрация Уватского муниципального района



полное наименование должности

Инициалы, фамилия  
**ШАХАНОВА А.А.**  
М.П.

Выписка из Единого государственного реестра недвижимости об основных характеристиках и зарегистрированных правах на объект недвижимости  
Сведения о зарегистрированных правах

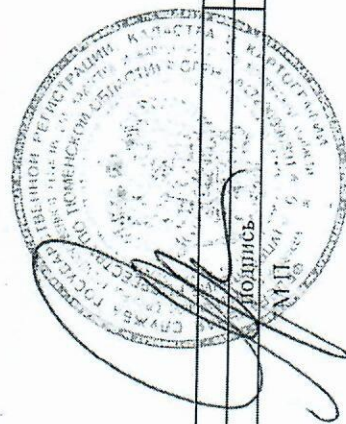
Помещение		
вид объекта недвижимости		
Лист № 1 раздела 2	Всего листов раздела 2: 2	Всего разделов: 3
5 февраля 2021г.		Всего листов выписки: 4
Кадастровый номер: 72:18:0201001:3751		

1	Правообладатель (правообладатели):	1.1	Уватский муниципальный район
2	Вид, номер, дата и время государственной регистрации права:	2.1	Собственность 72:18:0201001:3751-72/052/2021-1 05.02.2021 11:21:31
3	Документы-основания	3.1	Передаточный акт жилого помещения, расположенного по адресу: Томенская область, Уватский район, Соровое сельское поселение, поселок Демьянка, улица Пионерная, дом 4, квартира 17 от 18.01.2021 Муниципальный контракт приобретение жилого помещения (квартиры) путем участия в долевом строительстве многоквартирного дома в Уватском муниципальном районе от 23.11.2020 № 01673000245200002040001 Дополнительное соглашение к Муниципальному контракту № 01673000245200002040001 от 23.11.2020 приобретение жилого помещения (квартиры) путем участия в долевом строительстве многоквартирного дома в Уватском муниципальном районе от 07.12.2020 № 1 Дополнительное соглашение к муниципальному контракту №01673000245200002040001 от 23.11.2020 года на приобретение жилого помещения (квартиры) путем участия в долевом строительстве многоквартирного дома в Уватском муниципальном районе от 14.01.2021 № 2
4	Сведения об осуществлении государственной регистрации сделки, права, ограничения права без необходимого в силу закона согласия третьего лица, органа:	4.1	Разрешение на ввод объекта в эксплуатацию от 18.12.2020 № 72-517-002-2020 данные отсутствуют
5	Ограничение прав и обременение объекта недвижимости:	не зарегистрировано	


полное наименование должности

подпись

инициалы, фамилия



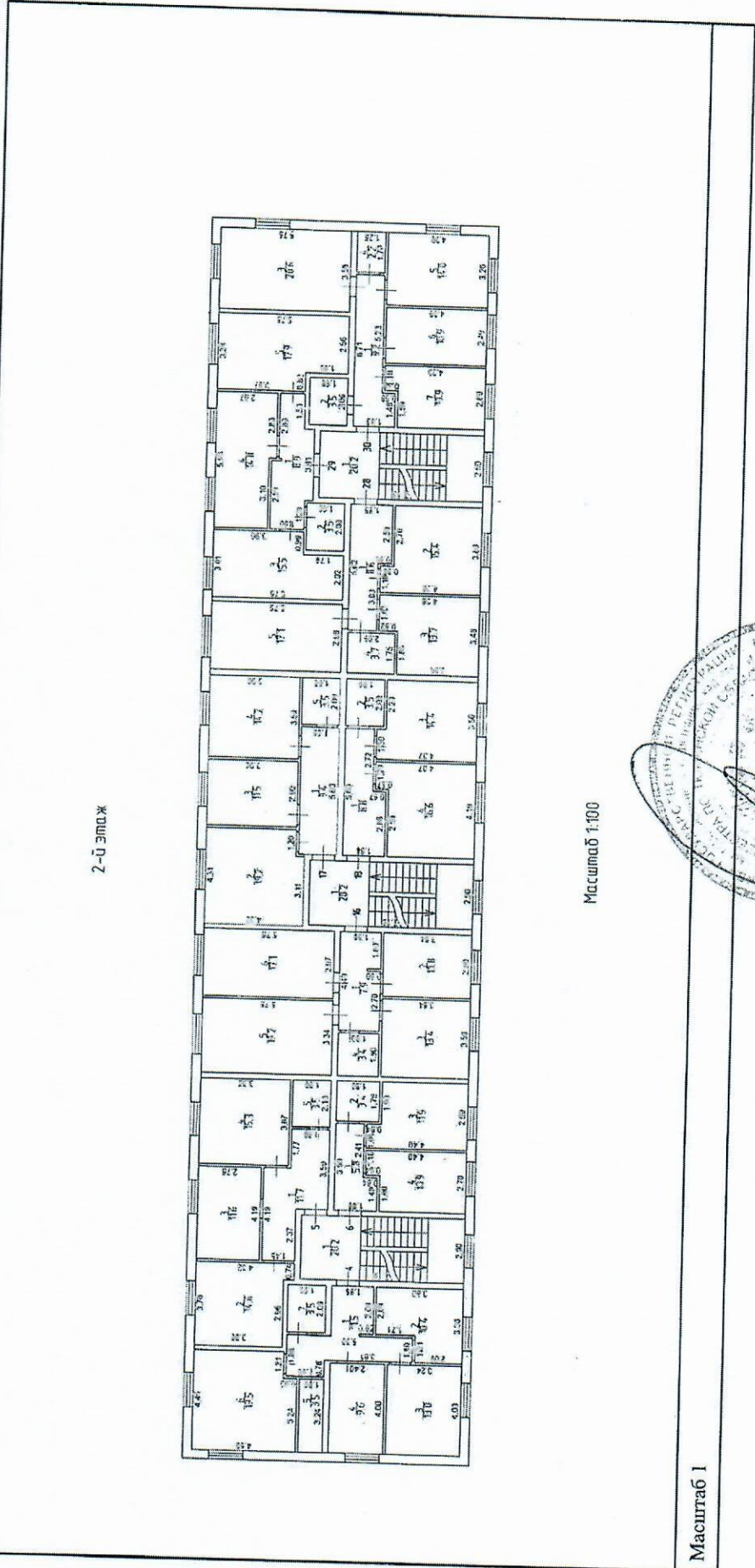
Помещение	
вид объекта недвижимости	
Лист № 2 раздела 2	Всего листов раздела 2: 2
Лист № 2 раздела 2	Всего разделов: 3
Всего листов выписки: 4	
5 февраля 2021г.	
Кадастровый номер: 72:18:0201001:3751	
6	Заявленные в судебном порядке права требования: данные отсутствуют
7	Сведения о возражении в отношении зарегистрированного права: данные отсутствуют
8	Сведения о наличии решения об изъятии объекта недвижимости для государственных и муниципальных нужд: данные отсутствуют
9	Сведения о невозможности государственной регистрации без личного участия правообладателя или его законного представителя: данные отсутствуют
10	Правопритязания и сведения о наличии поступивших, но не рассмотренных заявлений о проведении государственной регистрации права (перехода, прекращения права), ограничения права или обременения объекта недвижимости, сделки в отношении объекта недвижимости: отсутствуют




ПОЛНОЕ НАИМЕНОВАНИЕ ДОЛЖНОСТИ	
ПОДПИСЬ	
ИНИЦИАЛЫ, ФАМИЛИЯ	

Выписка из Единого государственного реестра недвижимости об основных характеристиках и зарегистрированных правах на объект недвижимости  
План расположения помещения, машино-места на этаже (планс этажа)

Помещение	
вид объекта недвижимости	
Лист № 1 раздела 5	Всего листов раздела 5: 1
5 февраля 2021г.	Всего разделов: 3
Кадастровый номер: 72:18:0201001:3751	
Номер этажа (этажей): 2	



Масштаб 1



полное наименование должности	
инициалы, фамилия А.А.	