

Управление Федеральной службы государственной регистрации, кадастра и картографии по Тюменской области
полное наименование органа регистрации прав


Выписка из Единого государственного реестра недвижимости об основных характеристиках и зарегистрированных правах на объект недвижимости

Сведения об основных характеристиках объекта недвижимости

В Единый государственный реестр недвижимости внесены следующие сведения:

Раздел 1 Лист 1


Помещение	
Лист №1 Раздел 1	Вид объекта недвижимости
Всего листов раздела 1: 1	Всего разделов: 3
Всего листов раздела 1: 1	Всего листов выписки: 4
4 февраля 2021г.	
Кадастровый номер:	72:18:0201001:3750
Номер кадастрового квартала:	72:18:0201001
Дата присвоения кадастрового номера:	25.12.2020
Ранее присвоенный государственный учетный номер:	данные отсутствуют
Адрес:	Российская Федерация, Тюменская область, Уватский муниципальный район, Соровое сельское поселение, поселок Демьянка, улица Пионерная, дом 4, квартира 16
Площадь, м2:	71,8
Назначение:	Жилое
Наименование:	Квартира
Номер, тип этажа, на котором расположено помещение, машино-место	Этаж №2
Вид жилого помещения:	Квартира
Кадастровая стоимость, руб:	697502,54
Кадастровые номера иных объектов недвижимости, в пределах которых расположен объект недвижимости:	72:18:0201001:3742
Виды разрешенного использования:	данные отсутствуют
Сведения об отнесении жилого помещения к определенному виду жилых помещений специализированного жилищного фонда, к жилым помещениям наемного дома социального использования или наемного дома коммерческого использования:	данные отсутствуют
Статус записи об объекте недвижимости:	Сведения об объекте недвижимости имеют статус "актуальные"
Особые отметки:	данные отсутствуют
Получатель выписки:	Общество с ограниченной ответственностью специализированный застройщик "Крылья" (представитель правообладателя) Правообладатель: Администрация Уватского муниципального района



полное наименование должности	подпись
	инициалы, фамилия
	ШАХАНОВА А.А.

Помещение	
Лист №1 Раздел 2	вид объекта недвижимости
4 февраля 2021 г.	Всего листов раздела 2: 2
Кадастровый номер:	Всего разделов: 3
	Всего листов выписки: 4

1	72:18:0201001:3750		
2	Правообладатель (правообладатели): Вид, номер и дата государственной регистрации права:	1.1 Уватский муниципальный район 2.1 Собственность	
3	Документы-основания	72:18:0201001:3750-72/047/2021-1 04.02.2021 13:45:58 3.1 Передаточный акт жилого помещения, расположенного по адресу: Тюменская область, Уватский район, Соровое сельское поселение, поселок Демьянка, улица Пионерная, дом 4, квартира 16, Выдан 18.01.2021 Муниципальный контракт приобретение жилого помещения (квартиры) путем участия в долевом строительстве многоквартирного дома в Уватском муниципальном районе, № 01673000245200002250001, Выдан 23.11.2020 Дополнительное соглашение к муниципальному контракту № 01673000245200002030001 от 23.11.2020 года на приобретение жилого помещения (квартиры) путем участия в долевом строительстве многоквартирного дома в Уватском муниципальном районе, Выдан 07.12.2020 Дополнительное соглашение к муниципальному контракту № 01673000245200002350001 от 23.11.2020 года на приобретение жилого помещения (квартиры) путем участия в долевом строительстве многоквартирного дома в Уватском муниципальном районе, № 2, Выдан 14.01.2021	
4	Ограничение прав и обременение объекта недвижимости:	Разрешение на ввод объекта в эксплуатацию, № 72-517-002-2020, Выдан 18.12.2020 администрация Уватского муниципального района	не зарегистрировано



полное наименование должности	ПОЛНОСТЬЮ
подпись	ПОЛНОСТЬЮ
инициалы, фамилия	ПОЛНОСТЬЮ

ДУХАНОВА А.А.

Помещение

вид объекта недвижимости

Лист №2 Раздел 2

Всего листов раздела 2: 2

4 февраля 2021г.

Всего разделов: 3

Всего листов выписки: 4

Кадастровый номер:

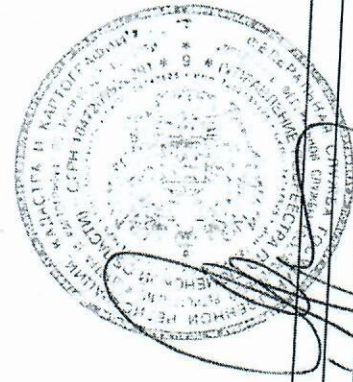
72:18:0201001:3750

5 Сведения о наличии решения об изъятии объекта недвижимости для государственных и муниципальных нужд:

данные отсутствуют

6 Сведения об осуществлении государственной регистрации сделки, права, ограничения права без необходимого в силу закона согласия третьего лица, органа:

данные отсутствуют



ПОЛНОЕ НАИМЕНОВАНИЕ ДОЛЖНОСТИ

ПОДПИСЬ

М.П.

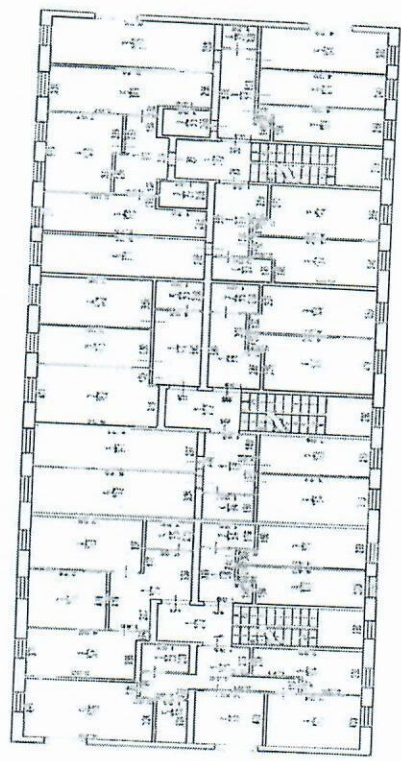
инициалы, фамилия

ШАХАНОВА А.А.


Помещение

Лист №1 Раздел 5	Вид объекта недвижимости	Всего листов раздела 5: 1	Всего разделов: 3	Всего листов выписки: 4
4 февраля 2021г.				
Кадастровый номер:	72:18:0201001:3750			
Кадастровый номер:	72:18:0201001:3750			
Номер этажа (этажей):	2			

Этаж



Масштаб 1:100



Масштаб 1: _____

Условные обозначения: _____

полное наименование должности _____

подпись _____

инициалы, фамилия **САХАНОВА А.А.**