

Управление Федеральной службы государственной регистрации, кадастра и картографии по Тюменской области
полное наименование органа регистрации прав

Выписка из Единого государственного реестра недвижимости об основных характеристиках и зарегистрированных правах на объект недвижимости

Сведения об основных характеристиках объекта недвижимости

В Единый государственный реестр недвижимости внесены следующие сведения:

Раздел 1 Лист 1

Помещение	
Лист №1 Раздел 1	Вид объекта недвижимости
Всего листов раздела 1: 1	Всего разделов: 3
Всего листов выписки: 4	
4 февраля 2021г.	72:18:0201001:3746
Кадастровый номер:	72:18:0201001
Номер кадастрового квартала:	25.12.2020
Дата присвоения кадастрового номера:	данные отсутствуют
Ранее присвоенный государственный учетный номер:	Росийская Федерация, Тюменская область, Уватский муниципальный район, Соровое сельское поселение, поселок Демьянка, улица Пионерная, дом 4, квартира 12
Адрес:	32
Площадь, м2:	Жилое
Назначение:	Квартира
Наименование:	Этаж №4
Номер, тип этажа, на котором расположено помещение, машино-место	Квартира
Вид жилого помещения:	310864.64
Кадастровая стоимость, руб.:	72:18:0201001:3742
Кадастровые номера иных объектов недвижимости, в пределах которых расположен объект недвижимости:	данные отсутствуют
Виды разрешенного использования:	данные отсутствуют
Сведения об отнесении жилого помещения к определенному виду жилых помещений специализированного жилищного фонда, к жилым помещениям наемного дома социального использования или наемного дома коммерческого использования:	Сведения об объекте недвижимости имеют статус "актуальные"
Статус записи об объекте недвижимости:	данные отсутствуют
Особые отметки:	Общество с ограниченной ответственностью специализированный застройщик "Крылья" (представитель правообладателя), Администрация Уватского муниципального района
Получатель выписки:	Правообладатель
полное наименование должности	ПОДПИСАТЕЛЬ
	РОМАНОВА К.О.
	инициалы, фамилия
	М.П.


Выписка из Единого государственного реестра недвижимости об основных характеристиках и зарегистрированных правах на объект недвижимости

Сведения о зарегистрированных правах

Помещение		
вид объекта недвижимости	Всего листов выписки: 4	
Лист №1 Раздел 2	Всего разделов: 3	

4 февраля 2021г. Кадастровый номер: 72:18:02:01001:3746

1	Уватский муниципальный район	1.1
2	Собственность 72:18:02:01001:3746-72/047/2021-1 04.02.2021 14:20:01	2.1
3	Передаточный акт жилого помещения, расположенного по адресу: Томенская область, Уватский район, Соровое сельское поселение, поселок Демьянка, улица Пионерная, дом 4, квартира 12, Выдан 18.01.2021 Муниципальный контракт приобретение жилого помещения (квартиры) путем участия в долевом строительстве многоквартирного дома в Уватском муниципальном районе, № 01673000245200002150001, Выдан 20.11.2020 Разрешение на ввод объекта в эксплуатацию, № 72-517-002-2020, Выдан 18.12.2020 администрация Уватского муниципального района Дополнительное соглашение к Муниципальному контракту № 01673000245200002150001 от 20.11.2020 приобретение жилого помещения (квартиры) путем участия в долевом строительстве многоквартирного дома в Уватском муниципальном районе, № 1, Выдан 07.12.2020 Дополнительное соглашение к муниципальному контракту №01673000245200002150001 от 20.11.2020 года на приобретение жилого помещения (квартиры) путем участия в долевом строительстве многоквартирного дома в Уватском муниципальном районе, № 2, Выдан 14.01.2021	3.1
4	Ограничение прав и обременение объекта недвижимости: не зарегистрировано	



полное наименование должности	ПОДПИСЬ	РОМАНОВА К.О.
		инициалы, фамилия
		М.П.

Помещение

вид объекта недвижимости

Всего листов выписки: 4

Всего разделов: 3

Всего листов раздела 2: 2

Лист №2 Раздел 2

4 февраля 2021г.

72:18:0201001:3746

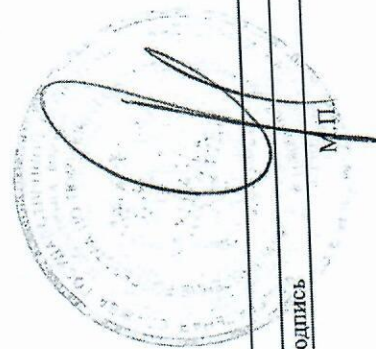
Кадастровый номер:

данные отсутствуют

5 Сведения о наличии решения об изъятии объекта недвижимости для государственных и муниципальных нужд:

данные отсутствуют

6 Сведения об осуществлении государственной регистрации сделки, права, ограничения права без необходимого в силу закона согласия третьего лица, органа:



РОМАНОВА К.О.

инициалы, фамилия

подпись

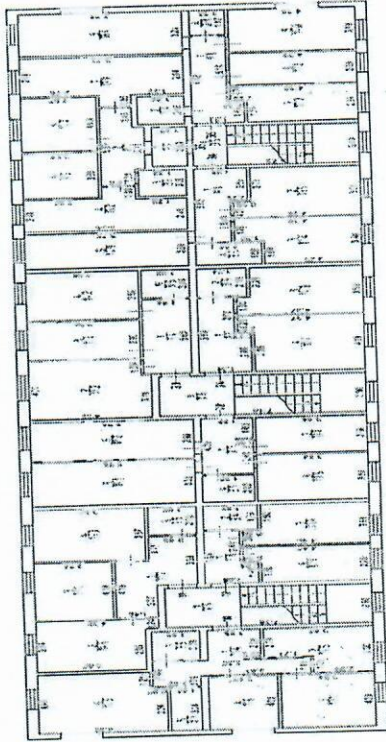
полное наименование должности

М.П.

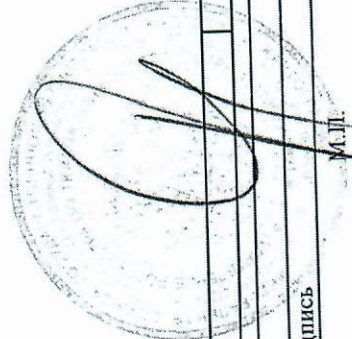
Выписка из Единого государственного реестра недвижимости об основных характеристиках и зарегистрированных правах на объект недвижимости
План расположения помещения, машино-места на этаже (плане этажа)

Помещение			
вид объекта недвижимости			
Лист №1 Раздел 5	Всего листов раздела 5: 1	Всего разделов: 3	Всего листов выписки: 4
4 февраля 2021г.	72:18-0201001:3746		
Кадастровый номер:	72:18-0201001:3746		
Кадастровый номер:	72:18-0201001:3746		
72:18-0201001:3746	Номер этажа (этажей):		
	4		

4-ЭТАЖ



Р-18-0201001



Масштаб 1:	Условные обозначения:	ПОДПИСЬ	РОМАНОВА К.О.
ПОЛНОЕ НАИМЕНОВАНИЕ ДОЛЖНОСТИ		ПОДПИСЬ	инициалы, фамилия