


Управление Федеральной службы государственной регистрации, кадастра и картографии по Тюменской области
полное наименование органа регистрации прав

Выписка из Единого государственного реестра недвижимости об основных характеристиках и зарегистрированных правах на объект недвижимости

Сведения об основных характеристиках объекта недвижимости
В Единый государственный реестр недвижимости внесены следующие сведения:

Помещение		Раздел 1 Лист 1	
Лист № 1 раздела 1	Вид объекта недвижимости	Всего листов раздела 1: 1	Всего листов выписки: 4
5 февраля 2021г.		Всего разделов: 3	
Кадастровый номер:	72:18:0201001:3745		
Номер кадастрового квартала:	72:18:0201001		
Дата присвоения кадастрового номера:	25.12.2020		
Ранее присвоенный государственный учетный номер:	данные отсутствуют		
Адрес:	Росси́йская Федера́ция, Тюме́нская о́бласть, Ува́тский муниципа́льный райо́н, Соро́вое сельское поселе́ние, посело́к Демья́нка, у́лица Пионе́рная, до́м 4, кварти́ра 11		
Площадь:	56.7		
Назначение:	Жилое		
Наименование:	Квартира		
Номер, тип этажа, на котором расположено помещение, машино-место	Этаж № 4		
Вид жилого помещения:	Квартира		
Кадастровая стоимость, руб:	550813.28		
Кадастровые номера иных объектов недвижимости, в пределах которых расположен объект недвижимости:	72:18:0201001:3742		
Виды разрешенного использования:	данные отсутствуют		
Сведения об отнесении жилого помещения к определенному виду жилых помещений специализированного жилищного фонда, к жилым помещениям наемного дома социального использования или наемного дома коммерческого использования:	данные отсутствуют		
Статус записи об объекте недвижимости:	Сведения об объекте недвижимости имеют статус "актуальные"		
Особые отметки:	данные отсутствуют		
Получатель выписки:	Общество с ограниченной ответственностью специализированный застройщик "Крылья" (представитель правообладателя) Правообладатель: Администрация Уватского муниципального района		




полное наименование должности	подпись	инициалы, фамилия
		РОЗЦОВА Ю.
		МП.

Выписка из Единого государственного реестра недвижимости об основных характеристиках и зарегистрированных правах на объект недвижимости
 Сведения о зарегистрированных правах

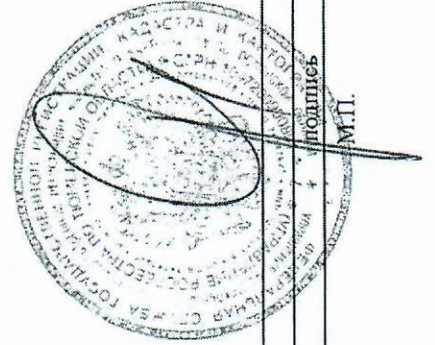
Помещение		
вид объекта недвижимости		
Лист № 1 раздела 2	Всего листов раздела 2: 2	Всего разделов: 3
5 февраля 2021г.	Всего листов выписки: 4	
Кадастровый номер: 72:18:0201001:3745		

1	Правообладатель (правообладатели):	1.1	Уватский муниципальный район Тюменской области
2	Вид, номер, дата и время государственной регистрации права:	2.1	Собственность 72:18:0201001:3745-72/051/2021-1 05.02.2021 15:03:20
3	Документы-основания	3.1	Передаточный акт жилого помещения, расположенного по адресу: Тюменская область, Уватский район, Соровое сельское поселение, поселок Демьянка, улица Пионерная, дом 4, квартира 11 от 18.01.2021 Разрешение на ввод объекта в эксплуатацию от 18.12.2020 № 72-517-002-2020 Муниципальный контракт приобретение жилого помещения (квартиры) путем участия в долевом строительстве многоквартирного дома в Уватском муниципальном районе от 20.11.2020 № 01673000245200002140001
4	Сведения об осуществлении государственной регистрации сделки, права, ограничения права без необходимого в силу закона согласия третьего лица, органа:	4.1	Дополнительное соглашение к Муниципальному контракту № 01673000245200002140001 от 20.11.2020 Дополнительное соглашение к Муниципальному контракту № 01673000245200002140001 от 20.11.2020 года на приобретение жилого помещения (квартиры) путем участия в долевом строительстве многоквартирного дома в Уватском муниципальном районе от 07.12.2020 Дополнительное соглашение к муниципальному контракту № 01673000245200002140001 от 20.11.2020 года на приобретение жилого помещения (квартиры) путем участия в долевом строительстве многоквартирного дома в Уватском муниципальном районе от 14.01.2021 № 2 данные отсутствуют
5	Ограничение прав и обременение объекта недвижимости:	не зарегистрировано	



полное наименование должности	подпись	инициалы, фамилия

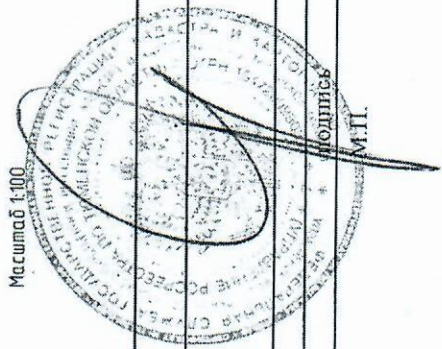
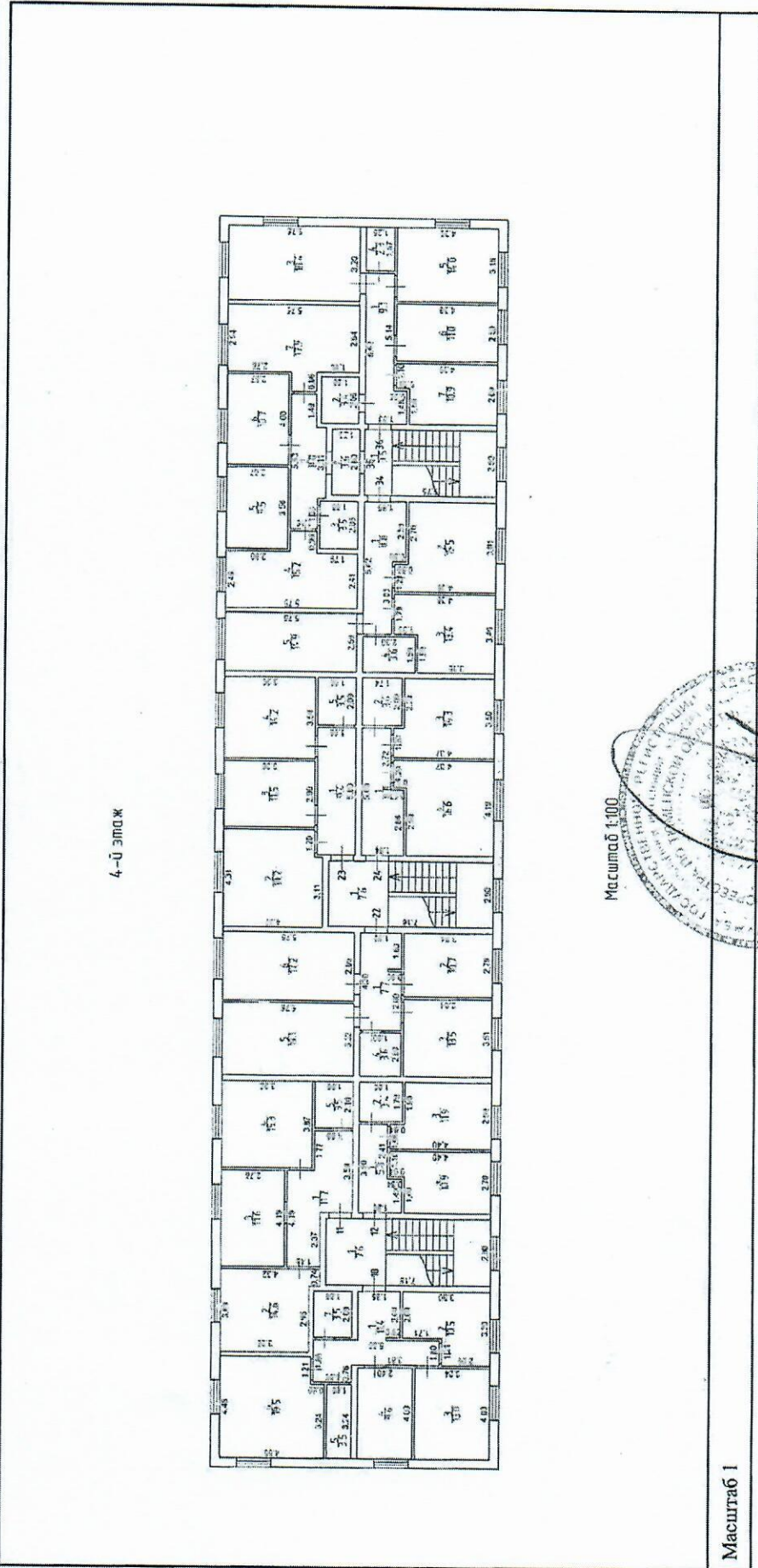
Помещение		
вид объекта недвижимости		
Лист № 2 раздела 2	Всего листов раздела 2: 2	Всего разделов: 3
Всего листов выписки: 4		
5 февраля 2021г.		
Кадастровый номер: 72:18:0201001:3745		
6	Заявленные в судебном порядке права требования:	данные отсутствуют
7	Сведения о возражении в отношении зарегистрированного права:	данные отсутствуют
8	Сведения о наличии решения об изъятии объекта недвижимости для государственных и муниципальных нужд:	данные отсутствуют
9	Сведения о невозможности государственной регистрации без личного участия правообладателя или его законного представителя:	данные отсутствуют
10	Правопритязания и сведения о наличии поступивших, но не рассмотренных заявлений о проведении государственной регистрации права (перехода, прекращения права), ограничения права или обременения объекта недвижимости, сделки в отношении объекта недвижимости:	отсутствуют



полное наименование должности	ПОЛНОМОВИД	инициалы, фамилия

Выписка из Единого государственного реестра недвижимости об основных характеристиках и зарегистрированных правах на объект недвижимости
План расположения помещения, машино-места на этаже (плане этажа)

Помещение		
вид объекта недвижимости		
Лист № 1 раздела 5	Всего листов раздела 5: 1	Всего разделов: 3
5 февраля 2021 г.		Всего листов выписки: 4
Кадастровый номер: 72:18:0201001:3745		
Номер этажа (этажей): 4		



Полное наименование должности	
Инициалы, фамилия	