

Управление Федеральной службы государственной регистрации, кадастра и картографии по Тюменской области  
полное наименование органа регистрации прав

Выписка из Единого государственного реестра недвижимости об основных характеристиках и зарегистрированных правах на объект недвижимости

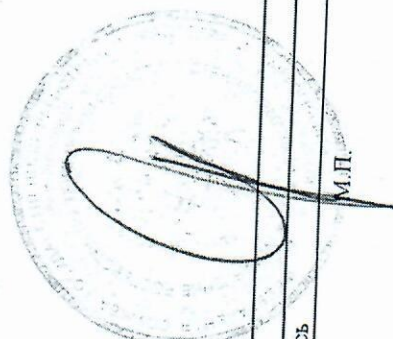
Сведения об основных характеристиках объекта недвижимости  
В Единый государственный реестр недвижимости внесены следующие сведения:

Раздел 1 Лист 1		
Помещение		
Лист №1 Раздел 1	Вид объекта недвижимости	Всего листов выписки: 4
Всего листов раздела 1: 1	Всего разделов: 3	
4 февраля 2021г.		
Кадастровый номер:	72:18:0201001:3744	
Номер кадастрового квартала:	72:18:0201001	
Дата присвоения кадастрового номера:	25.12.2020	
Ранее присвоенный государственный учетный номер:	данные отсутствуют	
Адрес:	Российская Федерация, Тюменская область, Уватский муниципальный район, Соровое сельское поселение, поселок Демьянка, улица Пионерная, дом 4, квартира 10	
Площадь, м2:	71	
Назначение:	Жилое	
Наименование:	Квартира	
Номер, тип этажа, на котором расположено помещение, машино-место	Этаж №4	
Вид жилого помещения:	Квартира	
Кадастровая стоимость, руб:	689730.92	
Кадастровые номера иных объектов недвижимости, в пределах которых расположен объект недвижимости:	72:18:0201001:3742	
Виды разрешенного использования:	данные отсутствуют	
Сведения об отнесении жилого помещения к определенному виду жилых помещений специализированного жилищного фонда, к жилым помещениям наемного дома социального использования или наемного дома коммерческого использования:	данные отсутствуют	
Статус записи об объекте недвижимости:	Сведения об объекте недвижимости имеют статус "актуальные"	
Особые отметки:	данные отсутствуют	
Получатель выписки:	Общество с ограниченной ответственностью специализированный застройщик "Крылья" (представитель правообладателя) Правообладатель: Администрация Уватского муниципального района	
полное наименование должности		ПОМАНОВА К.О. инициалы, фамилия
	подпись	МП.



Помещение	
Лист №1	Раздел 2
вид объекта недвижимости	
4 февраля 2021г.	Всего листов раздела 2: 2
Всего разделов: 3	
Всего листов выписки: 4	
Кадастровый номер: 72:18:0201001:3744	

1	Правообладатель (правообладатели):	1.1	Уватский муниципальный район
2	Вид, номер и дата государственной регистрации права:	2.1	Собственность 72:18:0201001:3744-72/047/2021-1 04.02.2021 14:13:17
3	Документы-основания	3.1	Передаточный акт жилого помещения, расположенного по адресу: Томенская область, Уватский район, Сорское сельское поселение, поселок Демьянка, улица Пионерная, дом 4, квартира 10, Выдан 18.01.2021 Муниципальный контракт приобретение жилого помещения (квартиры) путем участия в долевом строительстве многоквартирного дома в Уватском муниципальном районе, № 01673000245200002270001, Выдан 23.11.2020 Дополнительное соглашение к Муниципальному контракту № 01673000245200002270001 от 23.11.2020 года на приобретение жилого помещения (квартиры) путем участия в долевом строительстве многоквартирного дома в Уватском муниципальном районе, Выдан 07.12.2020 Дополнительное соглашение к муниципальному контракту №01673000245200002270001 от 23.11.2020 года на приобретение жилого помещения (квартиры) путем участия в долевом строительстве многоквартирного дома в Уватском муниципальном районе, № 2, Выдан 14.01.2021 Разрешение на ввод объекта в эксплуатацию, № 72-517-002-2020, Выдан 18.12.2020 администрация Уватского муниципального района
4	Ограничение прав и обременение объекта недвижимости:	не зарегистрировано	



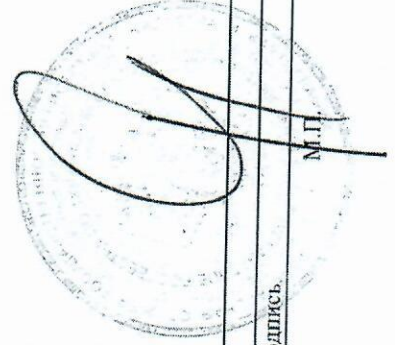
полное наименование должности: \_\_\_\_\_

подпись: \_\_\_\_\_

И.П. \_\_\_\_\_

РОМАНОВА К.О.  
инициалы, фамилия

Помещение			
вид объекта недвижимости			
Лист №2	Раздел 2	Всего листов раздела 2: 2	Всего разделов: 3
Всего листов выписки: 4			Всего листов выписки: 4
4 февраля 2021г.			
Кадастровый номер: 72:18:0201001:3744			
5	Сведения о наличии решения об изъятии объекта недвижимости для государственных и муниципальных нужд:	данные отсутствуют	
6	Сведения об осуществлении государственной регистрации сделки, права, ограничения права без необходимого в силу закона согласия третьего лица, органа:	данные отсутствуют	



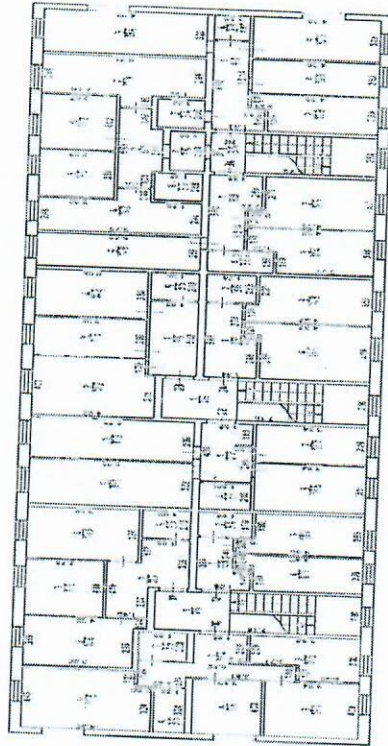
ПОЛНОЕ НАИМЕНОВАНИЕ ДОЛЖНОСТИ	ПОДПИСЬ	ИНИЦИАЛЫ, ФАМИЛИЯ
		РОМАНОВА К.О.
		М.П.




Выписка из Единого государственного реестра недвижимости об основных характеристиках и зарегистрированных правах на объект недвижимости  
План расположения помещения, машино-места на этаже (плане этажа)

Помещение		
Лист №1 Раздел 5	Вид объекта недвижимости	
4 февраля 2021г.	Всего листов раздела 5: 1	Всего разделов: 3
Кадастровый номер:	72:18:0201001:3744	Всего листов выписки: 4
Кадастровый номер:	72:18:0201001:3744	
72:18:0201001:3744	Номер этажа (этажей):	
	4	

4-й этаж



Масштаб 1:100



Масштаб 1:	Условные обозначения:
Полное наименование должности	Подпись
	РОМАНОВА К.О.
	инициалы, фамилия
	М.П.