

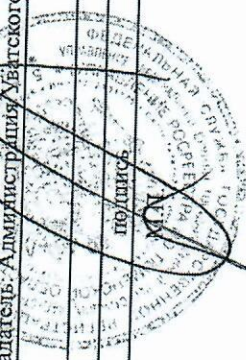
Управление Федеральной службы государственной регистрации, кадастра и картографии по Тюменской области
полное наименование органа регистрации прав

Выписка из Единого государственного реестра недвижимости об основных характеристиках и зарегистрированных правах на объект недвижимости

В Единый государственный реестр недвижимости внесены следующие сведения:

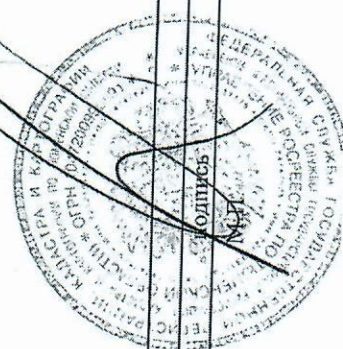
Лист № 1 раздела 1		Вид объекта недвижимости		Помещение	
Лист № 1 раздела 1	Всего листов раздела 1: 1	Всего разделов: 3	Всего листов выписки: 4		
5 февраля 2021 г.					
Кадастровый номер: 72:18:0201001:3775					
Номер кадастрового квартала: 72:18:0201001					
Дата присвоения кадастрового номера: 25.12.2020					
Ранее присвоенный государственный учетный номер: данные отсутствуют					
Адрес: Российская Федерация, Тюменская область, Уватский муниципальный район, Соровое сельское поселение, поселок Демьянка, улица Пионерная, дом 4, квартира 3					
Площадь: 32					
Назначение: Жилое					
Наименование: Квартира					
Номер, тип этажа, на котором расположено помещение, машино-место: Этаж № 1					
Вид жилого помещения: Квартира					
Кадастровая стоимость, руб.: 310864.64					
Кадастровые номера иных объектов недвижимости, в пределах которых расположен объект недвижимости: 72:18:0201001:3742					
Виды разрешенного использования: данные отсутствуют					
Сведения об отнесении жилого помещения к определенному виду жилых помещений специализированного жилищного фонда, к жилью помещений наемного дома социального использования или наемного дома коммерческого использования: данные отсутствуют					
Статус записи об объекте недвижимости: Сведения об объекте недвижимости имеют статус "актуальные"					
Особые отметки: данные отсутствуют					
Получатель выписки: Общество с ограниченной ответственностью специализированный застройщик "Крылья" (представитель правообладателя)					
Правообладатель: Администрация Уватского муниципального района					

полное наименование должности		И.С. ДУМПАЧЕНКО	
		инициалы, фамилия	



Помещение	
вид объекта недвижимости	
Лист № 1 раздела 2	Всего листов раздела 2: 2
5 февраля 2021 г.	Всего разделов: 3
Кадастровый номер:	Всего листов выписки: 4
72:18:0201001:3775	

1	Правообладатель (правообладатели):	1.1	Уватский муниципальный район Тюменской области
2	Вид, номер, дата и время государственной регистрации права:	2.1	Собственность 72:18:0201001:3775-72/043/2021-1 05.02.2021 12:05:47
3	Документы-основания	3.1	Передаточный акт жилого помещения, расположенного по адресу: Тюменская область, Уватский район, Соровое сельское поселение, поселок Демьянка, улица Пионерная, дом 4, квартира 3 от 18.01.2021 Муниципальный контракт приобретения жилого помещения (квартиры) путем участия в долевом строительстве многоквартирного дома в Уватском муниципальном районе от 20.11.2020 № 01673000245200002100001 Дополнительное соглашение к Муниципальному контракту № 01673000245200002100001 от 20.11.2020 года на приобретение жилого помещения (квартиры) путем участия в долевом строительстве многоквартирного дома в Уватском муниципальном районе от 07.12.2020 № 1 Дополнительное соглашение к муниципальному контракту № 01673000245200002100001 от 20.11.2020 года на приобретение жилого помещения (квартиры) путем участия в долевом строительстве многоквартирного дома в Уватском муниципальном районе от 14.01.2021 № 2
4	Сведения об осуществлении государственной регистрации сделки, права, ограничения права без необходимого в силу закона согласия третьего лица, органа:	4.1	Разрешение на ввод объекта в эксплуатацию от 18.12.2020 № 72-517-002-2020 данные отсутствуют
5	Ограничение прав и обременение объекта недвижимости:	не зарегистрировано	



полное наименование должности	И.С. ДУМПАЧЕНКО
	инициалы, фамилия

Помещение

вид объекта недвижимости

Лист № 2 раздела 2	Всего листов раздела 2: 2	Всего разделов: 3	Всего листов выписки: 4
--------------------	---------------------------	-------------------	-------------------------

5 февраля 2021г.

Кадастровый номер:


72:18:0201001:3775

6	Заявленные в судебном порядке права требования:	данные отсутствуют
7	Сведения о возражении в отношении зарегистрированного права:	данные отсутствуют
8	Сведения о наличии решения об изъятии объекта недвижимости для государственных и муниципальных нужд:	данные отсутствуют
9	Сведения о невозможности государственной регистрации без личного участия правообладателя или его законного представителя:	данные отсутствуют
10	Правопритязания и сведения о наличии поступивших, но не рассмотренных заявлений о проведении государственной регистрации права (перехода, прекращения права), ограничения права или обременения объекта недвижимости, сделки в отношении объекта недвижимости:	отсутствуют

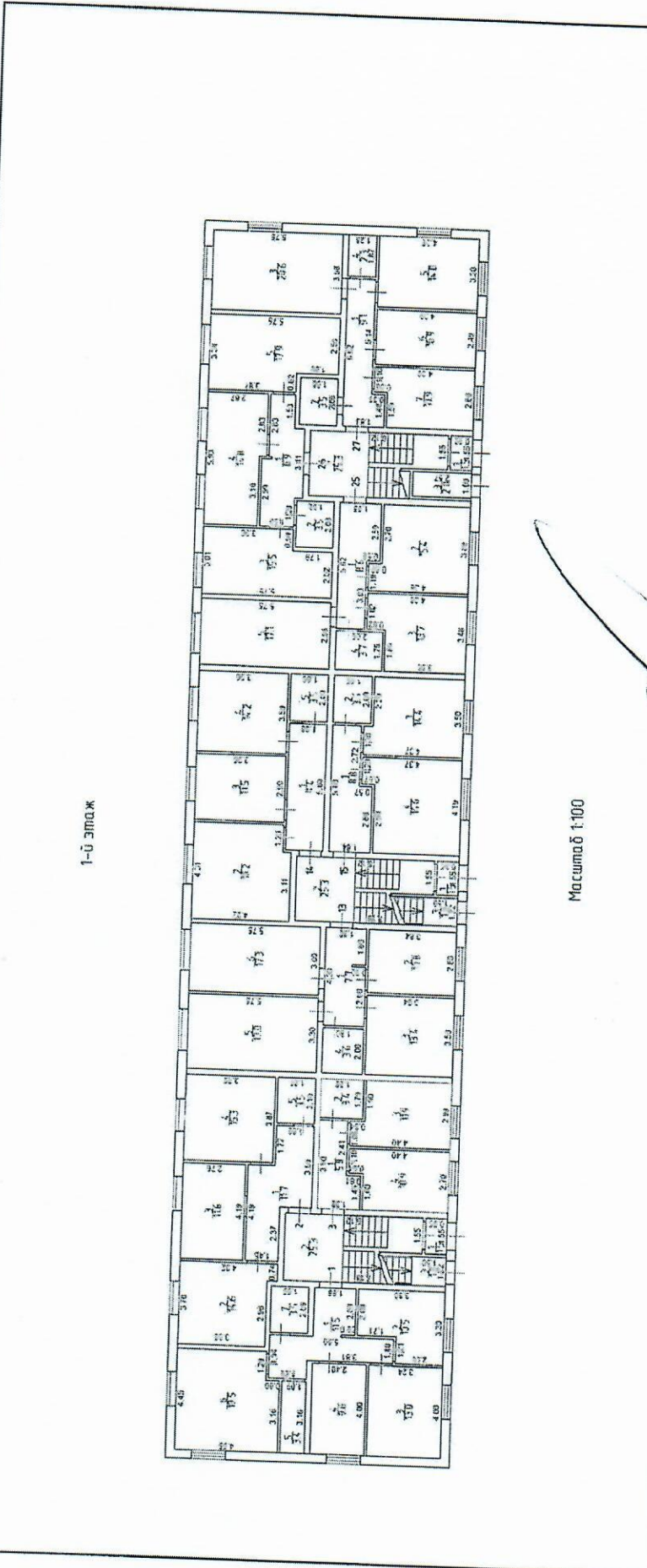
Полное наименование должности

И.С. ДУМПАЧЕНКО


Инициалы, фамилия



Помещение	
вид объекта недвижимости	
Лист № 1 раздела 5	Всего листов раздела 5: 1
5 февраля 2021 г.	Всего разделов: 3
Кадастровый номер: 72:18:0201001:3775	Всего листов выписки: 4
Номер этажа (этажей): 1	



Масштаб 1



И.С. ДУМЛАЧЕНКО

ПОЛНОЕ НАИМЕНОВАНИЕ ДОЛЖНОСТИ

инициалы, фамилия