



АДМИНИСТРАЦИЯ УВАТСКОГО МУНИЦИПАЛЬНОГО РАЙОНА

РАСПОРЯЖЕНИЕ

09 августа 2021 г.

с. Уват

№ 0714-р

О подготовке документации по планировке территории

В соответствии со статьями 45, 46 Градостроительного кодекса Российской Федерации, Федеральным Законом от 06.10.2003 № 131-ФЗ "Об общих принципах организации местного самоуправления в Российской Федерации", Уставом Уватского муниципального района Тюменской области, постановлением администрации Уватского муниципального района от 26.02.2020 № 37 «Об утверждении Порядка подготовки и утверждения документации по планировке территории, внесения изменений в такую документацию, отмены документации по планировке территории или ее отдельных частей применительно к территории Уватского муниципального района», на основании обращений общества с ограниченной ответственностью «НК «Роснефть»-НТЦ»:

1 Осуществить по предложениям общества с ограниченной ответственностью «НК «Роснефть»-НТЦ» подготовку документации по планировке территории следующих объектов:

а) «Нефтегазосборные трубопроводы и высоконапорные водоводы Усть-Тегусского ЛУ» согласно приложению №1 к настоящему распоряжению;

б) «Куст скважин №1-бис Протозановского месторождения. Обустройство» согласно приложению №2 к настоящему распоряжению;

в) «Куст скважин №2-бис Южно-Петъегского месторождения. Обустройство» согласно приложению №3 к настоящему распоряжению;

г) «Высоконапорные водоводы Западно-Эпасского месторождения. Обустройство» согласно приложению №4 к настоящему распоряжению;

д) «Корректировка ППТ/ПМТ по проекту «ПС 35/10 кВ №2 в районе куста скважин №1 месторождения имени Малыка» согласно приложению №5 к настоящему распоряжению.

2. Определить, что физические или юридические лица вправе представлять свои предложения о порядке, сроках подготовки и содержании документации по планировке территории в управление градостроительной деятельности и муниципального хозяйства администрации Уватского муниципального района в течение одной недели со дня официального опубликования настоящего распоряжения в средствах массовой информации.

3. Определить местом приема предложений и замечаний помещение управления градостроительной деятельности и муниципального хозяйства администрации Уватского муниципального района, расположенного по

адресу: с. Уват, ул. Иртышская, д. 19, к. 307, режим работы: понедельник - пятница - с 9.00 до 17.00.

4. Обществу с ограниченной ответственностью «НК «Роснефть»-НТЦ»:

а) обеспечить подготовку документации по планировке территории;
б) подготовленную документацию по планировке территории представить на согласование и утверждение в администрацию Уватского муниципального района.

5. Управлению градостроительной деятельности и муниципального хозяйства администрации Уватского муниципального района обеспечить опубликование распоряжения в газете «Уватские известия» и разместить на официальном сайте администрации Уватского муниципального района в сети «Интернет».

6. Настоящее распоряжение вступает в силу со дня его опубликования.

7. Контроль за исполнением настоящего распоряжения оставляю за собой.

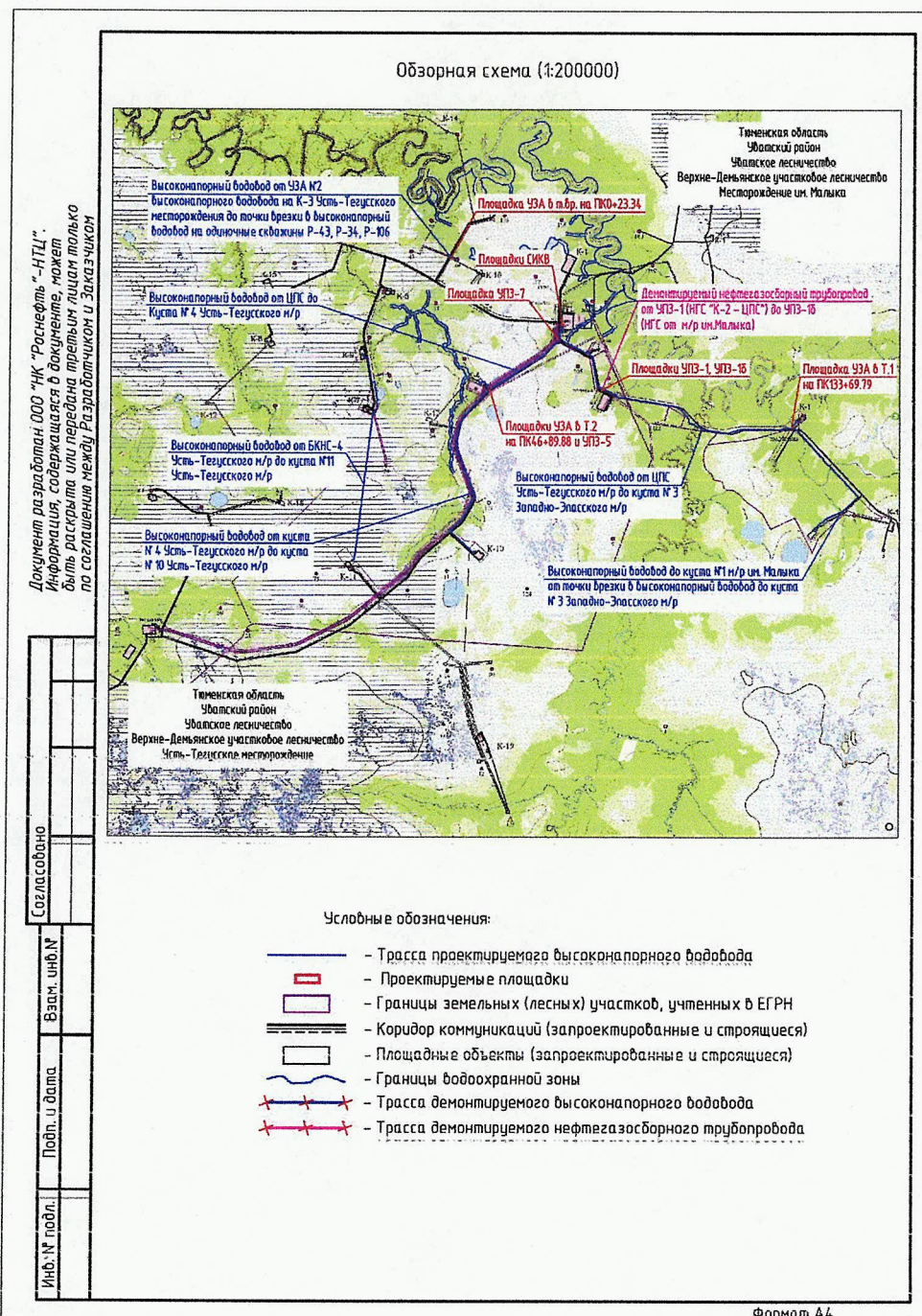
Начальник управления градостроительной
деятельности и муниципального хозяйства



С.А.Гордиевский

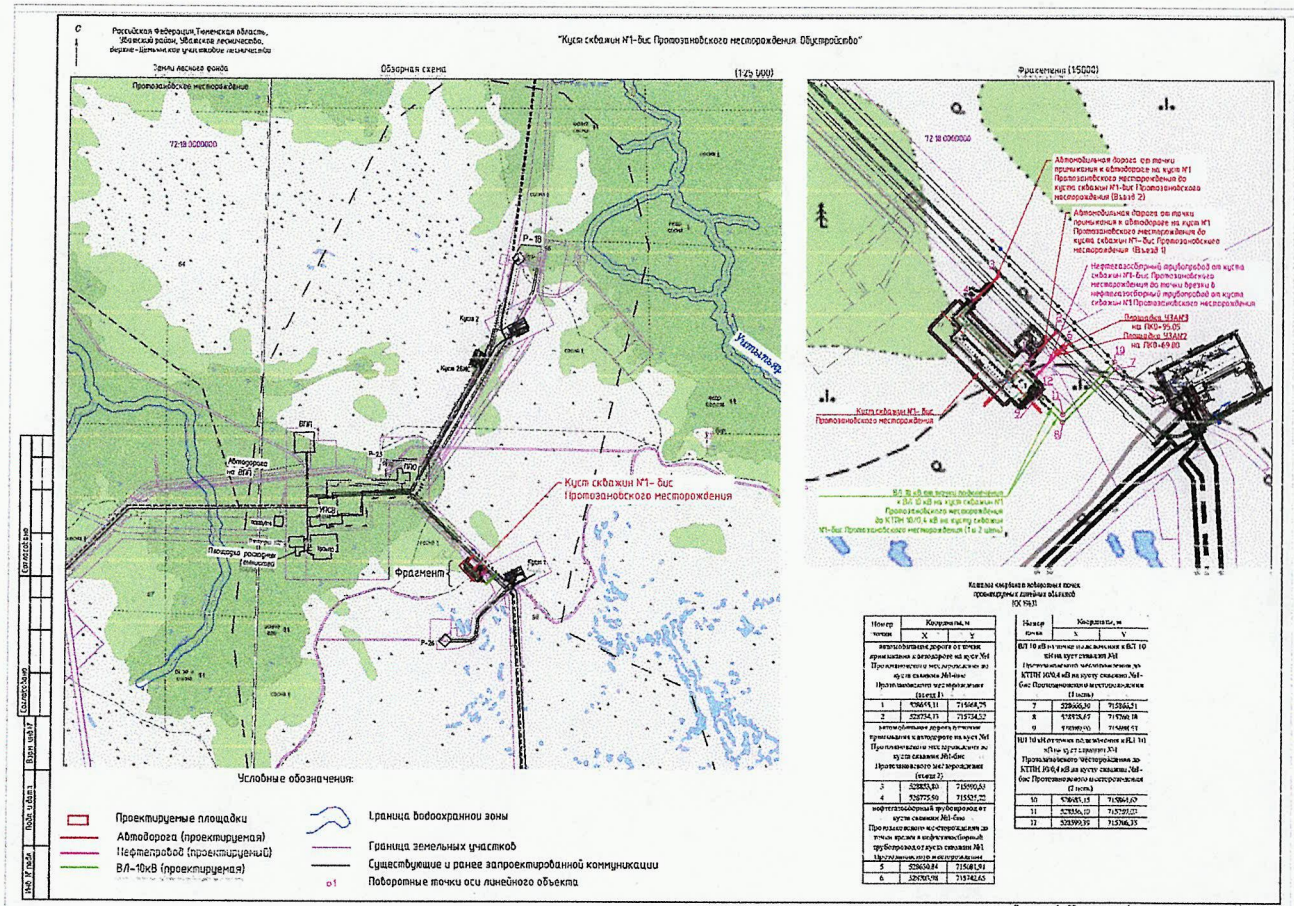
Приложение №1
к распоряжению администрации
Уватского муниципального района
от 09.08.2021 № 0714-р

Границы проектируемой территории (проект планировки территории, проект межевания территории) предназначенной для размещения объектов инженерной инфраструктуры: «Нефтегазосборные трубопроводы и высоконапорные водоводы Усть-Тегусского ЛУ»

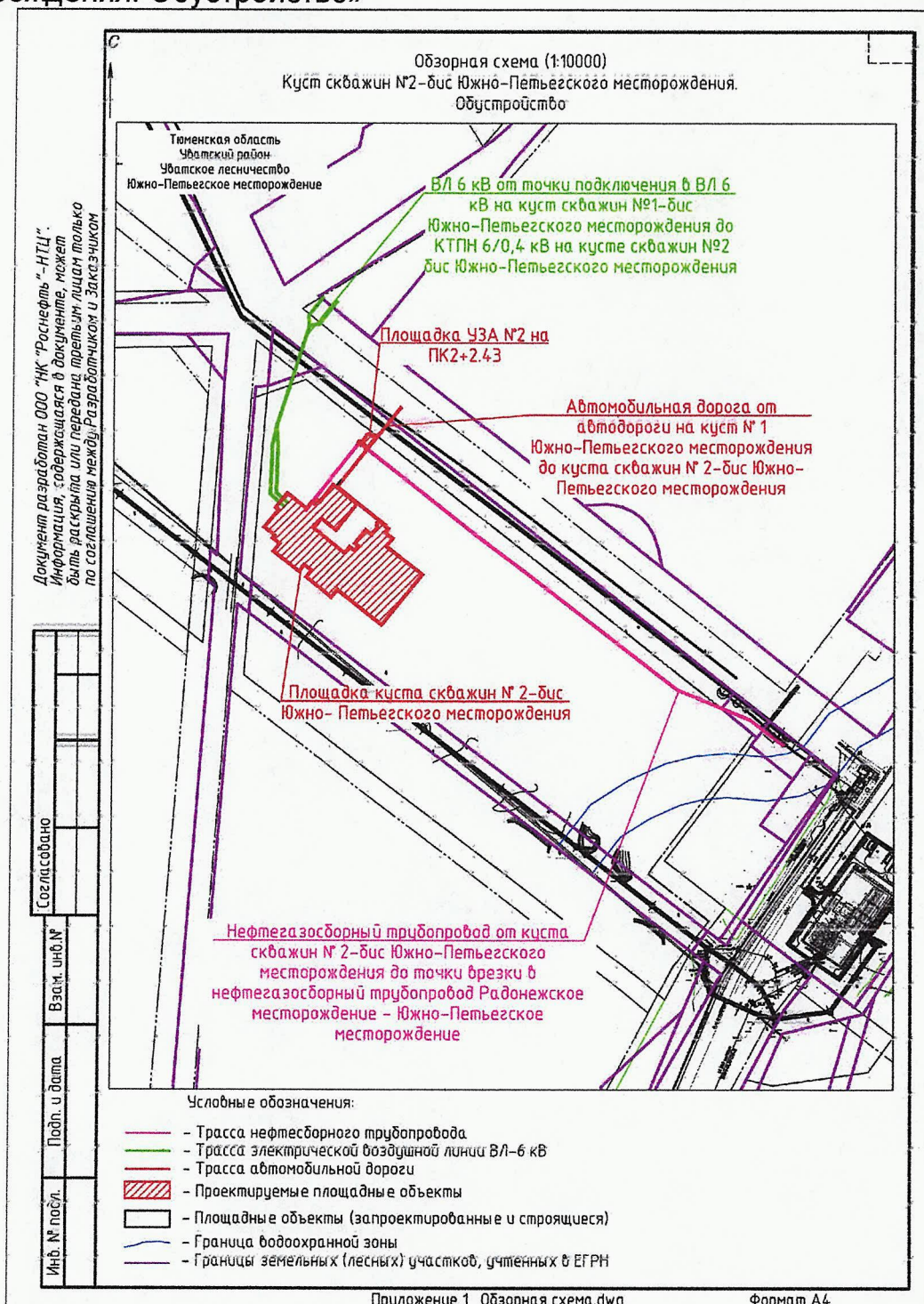


Приложение №2
к распоряжению администрации
Уватского муниципального района
от 09.08.2021 № 0714-р

Границы проектируемой территории (проект планировки территории, проект межевания территории) предназначенной для размещения объектов инженерной инфраструктуры: «Куст скважин №1-бис Протозановского месторождения. Обустройство»

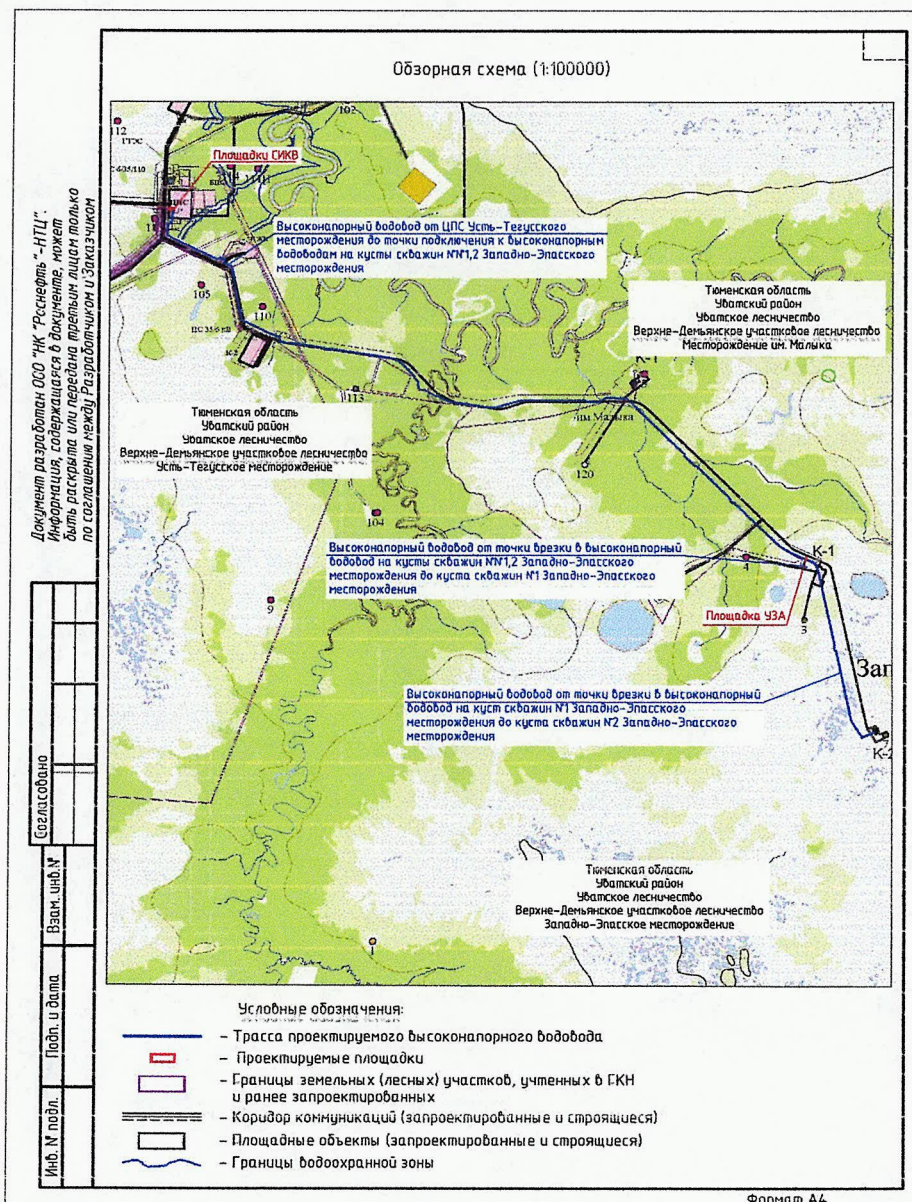


Границы проектируемой территории (проект планировки территории, проект межевания территории) предназначенной для размещения объектов инженерной инфраструктуры: «Куст скважин №2-бис Южно-Петъегского месторождения. Обустройство»



Приложение №4
к распоряжению администрации
Уватского муниципального района
от 09.08.2021 № 0714-р

Границы проектируемой территории (проект планировки территории, проект межевания территории) предназначенной для размещения объектов инженерной инфраструктуры: «Высоконапорные водоводы Западно-Эпасского месторождения. Обустройство»



Приложение №5
к распоряжению администрации
Уватского муниципального района
от 09.08.2021 № 0714-р

Границы проектируемой территории (проект планировки территории, проект межевания территории) предназначенной для размещения объектов инженерной инфраструктуры: «Корректировка ППТ/ПМТ по проекту «ПС 35/10 кВ №2 в районе куста скважин №1 месторождения имени Малыка»

